COMUNA CĂMĂRASU
JUDEŢUL CLUJ

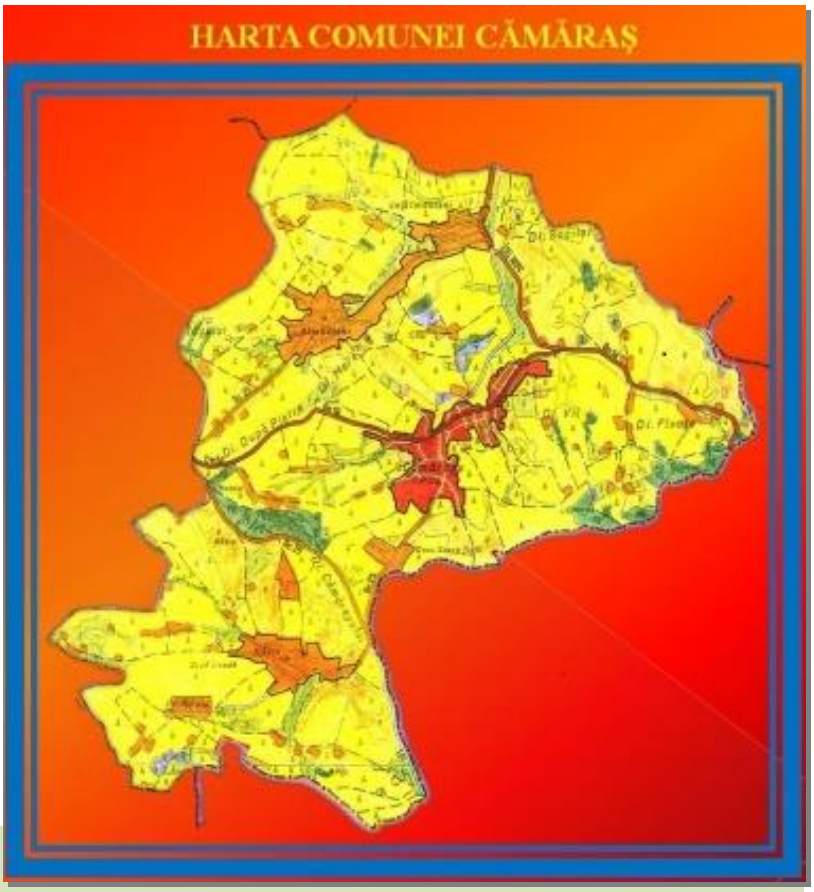

PLANUL STRATEGIC DE DEZVOLTARE SOCIO-ECONOMICĂ 2014-2020

Primar
IANCU MARCEL MOCEAN
Viceprimar
MARINA VASILE DORIN

Colectiv de elaborare

Experți:
Dr. Balogh Martin
Király Annamária
Demian Gabriela-Laura

Colaboratori locali
Mocean Iancu Marcel

Document elaborat de:

SC Civitas Consulting SRL

400124 Cluj-Napoca, B-dul 21 Decembrie 1989, Nr. 108, Ap. 22
Tel: +40-264-590.554 | Fax: +40-264-590.555

CUPRINS

INTRODUCERE 5
1. CADRUL STRATEGIC GENERAL DE DEZVOLTARE 9
1.1. DIRECȚII NAȚIONALE 9
1.2. DEZVOLTARE REGIONALĂ 11
1.3. DIRECŢII DE DEZVOLTARE ALE JUDEŢULUI CLUJ 14
1.4 DEZVOLTARE LOCALĂ 15
2. PREZENTAREA COMUNEI ȘI A PROFILULUI COMUNITĂȚII 17
2.1. CARACTERISTICI GENERALE 17
2.1.1. Localizare 17
2.1.2. Elementele cadrului natural 18
2.1.3. Relaţii în teritoriu 19
2.2. INFRASTRUCTURA 20
2.2.1. Infrastructura rutieră 20
2.2.2. Fondul Locativ 21
2.2.3. Rețele de utilități 23
2.2.4. Mediu 25
2.3. ACTIVITĂŢI ECONOMICE, AGRICULTURĂ 26
2.3.1. Specificul activităților comunei 26
2.3.2. Structura fondului funciar 27
2.4. RESURSA UMANĂ, CADRU SOCIO-CULTURAL, MEDIU ADMINISTRATIV 31
2.4.1. Populaţia 31
2.4.2. Educație 35
2.4.3. Sănătate 37
2.4.4. Cultură, recreere 38
2.4.5. Cultele 40
2.4.6. Administrația publică locală 41
2.5. ANALIZA SWOT 47
2.5.1. SWOT general 50
2.5.2. Analiza Swot - Infrastructura rurală 53
2.5.3. Analiza SWOT - Agricultură şi exploatații agricole 56
2.5.4. Analiza SWOT - Activităţi economice 59
2.5.5. Analiza SWOT - Resursa umană, cadru social-cultural, sănătate, mediu administrativ 61
2.5.6. Concluziile generale ale analizei – probleme-cheie 63
3. PLANUL STRATEGIC DE DEZVOLTARE A COMUNEI CĂMĂRAȘU 66

3.1. PLANIFICAREA DEZVOLTĂRII PRIN METODA FUNDAMENTALĂ DE SEMINAR 68
3.1.1. Seminarul viziunilor 68
3.1.2. Seminarul contradicţiilor 72
3.1.3. Seminarul direcţiilor strategice.....73
3.1.4. Seminarul implementării 81
4. SURSE DE FINANȚARE.....90
CONCLUZII..... 96

INTRODUCERE

Acest document reprezintă planul strategic de dezvoltare al comunei Cămăraşu pentru perioada 2014-2020. Documentul, reprezintă actualizarea strategiei de dezvoltare a comunei, document realizat în 2008 pentru perioada 2011 – 2020.

Procesul de actualizare a avut loc în 2014-2015, fiind un proces participativ/bazat pe consultarea comunității.

Planificarea dezvoltării unei comunităţi reprezintă un demers firesc ce vizează creşterea calităţii vieţii şi îmbunătăţirea condiţiilor de trai. Dezvoltarea durabilă este dezideratul oricărei comunităţi, aceasta vizând trei planuri: dezvoltarea economică, dezvoltarea socială şi mediul înconjurător. Numai ţinând cont de aceste trei dimensiuni ale dezvoltării, poate fi oferită garanţia dezvoltării şi a calităţii vieţii generaţiilor viitoare.

Dezvoltarea unei comunităţi nu poate fi însă concepută în lipsa unei viziuni asupra direcţiilor spre care comunitatea doreşte şi poate să se îndrepte. Demersul implică planificarea dezvoltării plecând de la resursele locale şi oportunităţile existente, luând în considerare obstacolele ce stau în calea valorificării acestor resurse şi asigurându-i acestei planificări o largă legitimitate şi susţinere prin consultarea populaţiei ce trăieşte în acea comunitate.

Planul strategic de dezvoltare locală este un plan general în care sunt identificate scopuri şi măsuri pe termen scurt, mediu şi lung. Strategia de dezvoltare este rezultatul procesului de planificare locală destinat ghidării creşterii calităţii vieţii membrilor comunităţii. Scopul este de a stabili un proces care să ajute la crearea de locuri de muncă, să încurajeze stabilitatea şi diversificarea economiei şi să îmbunătăţească bunăstarea locuitorilor comunităţii. Strategia furnizează un mecanism pentru coordonarea eforturilor indivizilor, autorităţilor locale şi organizațiilor private interesate în dezvoltarea economică.

Strategia de dezvoltare locală trebuie să:

- descrie resursele, nevoile, problemele şi potenţialul comunităţii,
- prezinte viziunea şi scopurile comunităţii,
- stabilească direcţia strategică pentru un plan de acţiune,
- stabilească prioritatea programelor şi proiectelor pentru implementarea lor,
- sublinieze standardele pentru evaluarea şi actualizarea anuală a procesului.

Din această cauză o strategie pentru dezvoltare sustenabilă trebuie să reprezinte un set coordonat de procese de analiză, dezbatere, întărirea capacităţii, planificare şi investiţii care caută să integreze obiectivele economice, sociale şi de mediu ale comunităţii.

Planificarea strategică participativă reprezintă abordarea avută în elaborarea planului strategic prin cooperarea şi conlucrarea membrilor comunităţii. Planificarea strategică participativă se deosebeşte de alte tipuri de planificare prin următoarele:

- este un proces de participare a membrilor comunităţii în luarea deciziilor;
- este un proces de implicare a diferitelor grupuri socio-demografice din comunitate în planificarea şi implementarea acţiunilor comunitare;
- presupune activitatea în echipă;
- este un proces deschis şi transparent.
- presupune consultări cu populaţia;
- este un proces de responsabilizare a membrilor comunităţii. Membrii comunităţii deţin autoritatea de a acţiona şi îşi asumă responsabilităţi pentru acţiunile întreprinse.

Această metodă face posibil să iasă la iveală idei care pot fi soluţii la problemele comunităţii chiar şi în cazul în care nu se obţine finanţare externă.

Procesul de elaborare a planului strategic participativ presupune o etapă de pregătire sau de preplanificare în comunitate.

În cadrul acestei **etape de pregătire sau de preplanificare** au fost efectuate următoarele activităţi:

- Crearea unui **grup comunitar** (Comitetul de dezvoltare Socio-Economică a Comunităţii) care va fi responsabil de participarea activă a membrilor comunităţii în procesul de planificare, de elaborarea directă a planului strategic şi de monitorizarea implementării lui;
- **Identificarea resurselor comunităţii** (de apă, atmosferice, de sol şi geologice, biodiversitatea, resurse umane, infrastructură, resurse economice, resurse culturale şi de agrement etc.);
- **Elaborarea profilului comunităţii** (analiza situaţiei socio-demografice, economice, culturale, ecologice etc.);
- **Analiza SWOT.**

Planul strategic participativ a fost elaborat prin intermediul unui ciclu de seminarii organizate la nivel de comunitate, şi anume:

- **Seminarul viziunilor** (elaborarea unui tablou practic al viitorului dorit);
- **Seminarul contradicţiilor** (identificarea obstacolelor care stau în calea realizării viziunilor);
- **Seminarul direcţiilor strategice** (elaborarea acţiunilor propuse pentru înlăturarea contradicţiilor şi atingerea viziunilor);
- **Seminarul implementării** (elaborarea unor acţiuni substanţiale necesare pentru implementarea direcţiilor trasate).

Ca ansamblu de politici şi strategii ale autorităţilor publice centrale şi locale, elaborate în scopul îmbunătăţirii performanţelor economice ale unor arii geografice constituite în Regiuni de Dezvoltare şi care beneficiază de sprijinul Guvernului României, al Uniunii Europene, al altor autorităţi naţionale şi internaţionale, strategia de dezvoltare regională trebuie să pornească de la strategiile de dezvoltare locală, pe care apoi să le sincronizeze cu cele de dezvoltare naţională.

Strategia de dezvoltare locală sau zonală a comunei Cămărașu, trebuie să fie în strânsă legătură cu Procesul de Dezvoltare Regională a Regiunii Nord Vest precum şi cu prioritătile şi direcţiile stabilite în Planul Naţional de Dezvoltare.

Planul strategic de dezvoltare social-economică a comunei a fost elaborat în mod participativ, prin implicarea reprezentanţilor tuturor grupurilor social demografice din comunitate. Participarea populaţiei la elaborarea planului strategic de dezvoltare social-economică va contribui la creşterea spiritului de iniţiativă a oamenilor din comunitate, la implicarea păturilor vulnerabile în procesul de luare a deciziilor şi la responsabilizarea comunităţii pentru deciziile luate şi pentru întregul proces de dezvoltare. Totodată, implicarea tuturor actorilor din comunitate va spori gradul de dezvoltare a parteneriatului dintre administraţia publică locală, organizaţiile comunitare şi businessul privat în direcţia soluţionării problemelor comunitare.

Procesul de planificare strategică s-a realizat în baza următorului cadru legal:

- Legea nr. 52/2003 privind transparența decizională în administrația publică, publicată în Monitorul Oficial nr. 70 din 03-02-2003

- Legea nr. 215/2001 a administraţiei publice locale (publicată în Monitorul Oficial nr. 204 din 23 aprilie 2001), modificată prin Legea 286/2006
- Legea nr. 273/2006 privind finanţele publice locale,
- Legea nr. 315 / 2004 privind dezvoltarea regională în România,
- Legea nr. 195 / 2006 Legea-cadru a descentralizării,
- Legea nr. 554 / 2004 a contenciosului administrativ,
- Legea nr. 262/19 iulie 2007 pentru modificarea şi completarea Legii contenciosului administrativ nr. 554/2004, Ordonanţa Guvernului 2/2001 privind regimul juridic al contravenţiilor, cu modificările şi completările ulterioare,
- Legea 351/2001 privind aprobarea Planului de Amenajare a teritoriului naţional – Secţiunea a IV-a Reţeaua de localităţi,
- Legea nr. 96/2003 pentru aprobarea Ordonanţei Guvernului nr. 53/2002 privind Statutul-cadru al unităţii administrativ-teritoriale),
- Legea cadru a descentralizării nr. 195/2006 şi proiectul de ordonanţă de urgenţă pentru modificarea şi completarea Legii serviciilor comunitare de utilităţi publice nr. 51/2006 şi a Legii serviciului de alimentare cu apă şi de canalizare nr. 241/2006.

Conform Art. 38. al Legii nr. 286/2006, pentru modificarea şi completarea Legii administraţiei publice locale nr. 215/2001, atribuţiile ce revin autorităţilor administraţiei publice locale includ:

(1) Consiliul local are iniţiativă şi hotărăşte, în condiţiile legii, în toate problemele de interes local, cu excepţia celor care sunt date prin lege în competenţa altor autorităţi ale administraţiei publice locale sau centrale.

(2) Consiliul local exercită următoarele categorii de atribuţii:

a) atribuţii privind organizarea şi funcţionarea aparatului de specialitate al primarului, ale instituţiilor şi serviciilor publice de interes local şi ale societăţilor comerciale şi regiilor autonome de interes local;

b) atribuţii privind dezvoltarea economico-socială şi de mediu a comunei, oraşului sau municipiului;

c) atribuţii privind administrarea domeniului public şi privat al comunei, oraşului sau municipiului;

d) atribuţii privind gestionarea serviciilor furnizate către cetăţeni;

e) atribuţii privind cooperarea inter-instituţională pe plan intern şi extern.

Conform Art. 1 al Legii nr. 51/2006 a serviciilor comunitare de utilităţi publice, atribuţiile autorităţilor publice în furnizarea serviciilor de utilităţi publice sunt legate de asigurarea următoarele utilităţi:

a) alimentarea cu apă;

b) canalizarea şi epurarea apelor uzate;

c) colectarea, canalizarea şi evacuarea apelor pluviale;

d) producţia, transportul, distribuţia şi furnizarea de energie termică în sistem centralizat;

e) salubrizarea localităţilor;

f) iluminatul public;

g) administrarea domeniului public şi privat al unităţilor administrativ-teritoriale, precum şi altele asemenea;

h) transportul public local.

Planul de dezvoltare acoperă perioada 2014-2020. Durata acestei perioade este dată de necesitatea corelării planului strategic local cu perioadele de planificare de 7 ani de la nivel european, național și regional. Practic următoarea perioadă de programare a Uniunii Europene, după care va fi pliat și planul național de dezvoltare și cel regional, acoperă perioada 2014 – 2020.

O cerinţă majoră în calea modernizării României este eficientizarea şi modernizarea administrației publice, care prin rolul pe care îl îndeplineşte poate să impună comunităților locale un anumit ritm accentuat de dezvoltare.

Creşterea calităţii serviciilor publice prestate comunităţii se poate realiza în primul rând prin descentralizare, prin oferirea acestor servicii de către autoritatea cea mai apropiată de cetăţean, respectiv de către administrația publică locală. Prin descentralizare de fapt se poate realiza responsabilizarea şi eficientizarea administraţiei publice locale, aleşii locali primind autoritatea şi resursele cu care să poată lua decizii în privinţa furnizării de servicii publice. Acest proces de întărire a autonomiei locale este ajutată și de crearea acestei strategii.

1. CADRUL STRATEGIC GENERAL DE DEZVOLTARE

1.1. DIRECȚII NAȚIONALE

Planul Naţional de Dezvoltare (PND) este un concept specific politicii europene de coeziune economică şi socială, menit să ofere o concepţie coerentă şi stabilă privind dezvoltarea statelor membre ale Uniunii Europene, transpusă în priorităţi de dezvoltare, programe, proiecte, în concordanţă cu principiul programării fondurilor structurale. În contextul aderării României la UE în anul 2007, PND are rolul major de a alinia politica naţională de dezvoltare la priorităţile comunitare de dezvoltare, prin promovarea măsurilor considerate stimuli de dezvoltare socio-economică durabilă la nivel european.

PND 2014-2020 reprezintă documentul de planificare strategică şi programare financiară multianuală, aprobat de Guvern şi elaborat într-un larg parteneriat, care va orienta dezvoltarea socio-economică a României în conformitate cu Politica de Coeziune a Uniunii Europene.

În accepţiunea politicii de coeziune, PND reprezintă un instrument de prioritizare a investiţiilor publice pentru dezvoltare, orientat în principal asupra priorităţilor şi obiectivelor compatibile cu domeniile de intervenţie a Fondurilor Structurale şi de Coeziune. PND 2014-2020 fundamentează, între altele, priorităţile şi obiectivele strategice de dezvoltare ce au fost negociate cu Comisia Europeană în vederea finanţării din Fondurile Structurale şi de Coeziune în perioada 2014-2020.

PND reprezintă documentul pe baza căruia au fost elaborate Cadrul Strategic Naţional de Referinţă 2014-2020, reprezentând strategia convenită cu Comisia Europeană pentru utilizarea instrumentelor structurale, precum şi Programele Operaţionale prin care se vor implementa aceste fonduri. În acest sens, redactarea PND s-a desfăşurat în paralel cu cea a Programelor Operaţionale pentru implementarea Fondurilor Structurale şi de Coeziune, asigurându-se astfel coerenţa între aceste documente.

Din punct de vedere a conţinutului, PND 2014-2020 cuprinde următoarele secţiuni principale:

I. Analiza situaţiei curente
II. Analiza SWOT
III. Strategia de dezvoltare
IV. Programarea financiară
V. Implementarea
VI. Parteneriatul

Strategia PND 2014-2020 se axează atât pe orientările strategice comunitare privind coeziunea, cât şi pe priorităţile Agendei Lisabona şi obiectivele de la Götenborg, respectiv creşterea competitivităţii, ocuparea deplină şi protecţia durabilă a mediului.

Obiectivul Global al PND 2014-2020 este: „Reducerea cât mai rapidă a disparităţilor de dezvoltare socio-economică între România şi Statele Membre ale Uniunii Europene”.

În vederea atingerii obiectivului global şi a obiectivelor specifice şi pornind de la aspectele identificate în etapa de analiză socio-economică, au fost formulate *şase priorităţi naţionale de dezvoltare* pentru perioada 2014-2020:

1. Creşterea competitivităţii economice şi dezvoltarea economiei bazate pe cunoaştere
2. Dezvoltarea şi modernizarea infrastructurii de transport

3. Protejarea şi îmbunătăţirea calităţii mediului
4. Dezvoltarea resurselor umane, promovarea ocupării şi incluziunii sociale şi întărirea capacităţii administrative
5. Dezvoltarea economiei rurale şi creşterea productivităţii în sectorul agricol
6. Diminuarea disparităţilor de dezvoltare între regiunile ţării

Stabilirea unui număr limitat de priorităţi este de natură să asigure concentrarea resurselor disponibile pe realizarea acelor obiective şi măsuri cu impact maxim asupra reducerii decalajelor faţă de Uniunea Europeană şi a disparităţilor interne. Trebuie precizat, însă, că în interiorul acestor priorităţi sunt abordate numeroase domenii/sectoare de intervenţie specifice, cum ar fi educaţia, sănătatea, energia, sectorul comunicaţii şi IT, prevenirea riscurilor naturale etc.

Aşa cum s-a menţionat anterior, PND 2014-2020 reprezintă un instrument de prioritizare a investiţiilor publice pentru dezvoltare, asigurând fundamentarea generală a direcţiilor de alocare a fondurilor publice pentru investiţii cu impact semnificativ asupra dezvoltării economice şi sociale, din surse interne (buget de stat, bugete locale etc.) sau externe (instrumentele structurale ale UE, fondurile UE de tip structural pentru agricultură, dezvoltare rurală şi pescuit, credite externe, etc.).

Programul Naţional pentru Dezvoltare Rurală (PNDR)

În ceea ce priveşte gradul de acoperire PNDR cuprinde teritoriul rural românesc. În acest sens teritoriul rural în România este considerat teritoriul care are o densitate a populaţiei mai mică de 150 de locuitori pe km². Astfel 87,1% din suprafaţa României o reprezintă spaţiul rural şi 45,0% din populaţia totală reprezintă populaţia rurală.

Analiza situaţiei curente a sectorului agricol din România indică necesitatea accelerării proceselor de restructurare şi modernizare din spaţiul rural, având în vedere importanţa economică şi socială a acestora pentru asigurarea unei dezvoltări economice integrate şi durabile a spaţiului rural.

Obiectivele generale pentru perioada 2014-2020 sunt:

- Creştere inteligentă – prin care se urmăreşte sprijinirea formelor de cooperare între instituţiile de cercetare şi fermieri şi alţi actori ai economiei rurale, dar şi prin sprijinirea componentei de formare profesională, dobândire de competenţe şi diseminare a informaţiei;
- Creştere durabilă - pune accent pe scăderea emisiilor de carbon şi sprijinirea practicilor agricole prietenoase cu mediul;
- Creştere favorabilă incluziunii – care pune accent pe sprijinirea investiţiilor în infrastructura şi economia rurală ducând astfel la reducerea sărăciei şi crearea de locuri de muncă în zonele rurale.

Planul se va implementa prin Programul Naţional de Dezvoltare Rurală (PNDR) şi va îmbina complementar şi eficient co-finanţarea disponibilă din Fondul European Agricol pentru Dezvoltare Rurală, sprijinul naţional şi alte fonduri structurale UE în beneficiul dezvoltării rurale durabile a României.

Restructurarea, modernizarea şi dezvoltarea sectoarelor agricol, alimentar şi forestier din România, în vederea creşterii competitivităţii lor, în noul mediu de schimb, constituie o mare provocare, drept pentru care are prioritate maximă în strategia de dezvoltare rurală a României.

Totodată, în vederea contribuţiei, la realizarea priorităţilor Comunităţii, în special, a obiectivelor şi domeniilor de acţiune durabile din Strategiile Götenburg şi Lisabona, pentru crearea locurilor de muncă, această dezvoltare economică trebuie să fie echilibrată şi integrată ţinând cont de aspectele sociale şi de mediu din spaţiul rural românesc.

În acest sens, Planul Naţional Strategic pentru Dezvoltare Rurală, elaborat pe baza Liniilor Directoare Strategice ale Comunităţii, defineşte următoarele obiective generale pentru perioada 2014-2020.

1. Încurajarea transferului de cunoștințe și a inovării în agricultură, în silvicultură şi în zonele rurale;
2. Creşterea viabilității exploatațiilor şi a competitivității tuturor tipurilor de agricultură în toate regiunile şi promovarea tehnologiilor agricole inovatoare și a gestionării durabile a pădurilor;
3. Promovarea organizării lanţului alimentar, inclusiv procesarea și comercializarea produselor agricole, a bunăstării animale şi gestionării riscurilor în agricultură;
4. Refacerea, conservarea şi consolidarea ecosistemelor care sunt legate de agricultură şi silvicultură;
5. Promovarea eficienței resurselor şi sprijinirea tranziției către o economie cu emisii reduse de carbon și mai rezistente la schimbările climatice în sectorul agricol, alimentar şi forestier;
6. Promovarea incluziunii sociale, a reducerii sărăciei şi a dezvoltării economice în zonele rurale.

Obiectivele generale, grupate pe obiective strategice şi specifice, reflectă atât punctele slabe şi punctele tari identificate în analiza situaţiei actuale, cât şi oportunităţile oferite prin aplicarea măsurilor în conformitate cu Regulamentul (CE) nr.1698/2005.

1.2. DEZVOLTARE REGIONALĂ

Priorităţile de dezvoltare regională sunt complementarea priorităţilor Planului Naţional de Dezvoltare, atât prin domeniile de intervenţii cât şi prin abordarea strict teritorial-regională, abordarea care urmăreşte eliminarea disparităţilor între regiunile ţării prin crearea condiţiilor de stimulare a creşterii mai accelerate a regiunilor rămase în urmă.

În scopul îmbunătăţirii performanţelor economice ale unor arii geografice constituite în regiuni de dezvoltare, care beneficiază de sprijinul Guvernului României, al Uniunii Europene şi a altor organisme interne şi internaţionale, strategia de dezvoltare regională trebuie să pornească de la nevoile de dezvoltare locală, pe care apoi să le sincronizeze cu cele de dezvoltare naţională, într-un ansamblu de politici şi strategii ale autorităţilor publice centrale şi locale.

Obiectivul general la nivelul regiunii este cel de creştere a economiei regionale prin dezvoltare policentrică şi specializare funcţională pentru diminuarea disparităţilor intra şi interregionale, la nivel economic, social si de mediu şi creşterea standardului de viaţă regional.

Ca și **obiective specifice** regiunea și-a propus următoarele:

- *Creşterea accesibilităţii regiunii* și a mobilității locuitorilor, mărfurilor și informațiilor
- *Creşterea numărului locurilor de muncă şi a veniturilor*
- *Creșterea calității vieții locuitorilor din regiune*
- *Creșterea eficienței și calității serviciilor oferite de administrația publică locuitorilor din regiune*

Opţiunile strategice de la nivel regional (3 la număr) identificate în Planul de Dezvoltare Regională au ca obiectiv conştientizarea necesităţii concentrării pe acţiunile de natură să creeze avantaje competitive pentru regiune.

Una din cele trei opţiuni, *"Dezvoltare policentrică – unităti teritoriale de planificare şi poli de dezvoltare*" presupune susţinerea dezvoltarii în jurul unei reţele de poli de dezvoltare. Acest lucru se transpune în :

- identificarea centrelor de influenţă care să fie susţinute pentru a-şi consolida sau a prelua rolul de poli de dezvoltare;
- îndreptarea prioritara a resurselor pentru consolidarea rolului de poli de dezvoltare, în primul rând în acele activităţi menite să asigure servicii populaţiei sau economiilor locale din zonele lor de influenţă;
- îndreptarea prioritară a resurselor de dezvoltare rurală către acele intervenţii care favorizează dezvoltarea legăturii rural-urban, astfel încât cele două spaţii să se susţină reciproc în procesul de dezvoltare:

În vederea identificării reţelei potenţialilor poli de dezvoltare precum şi a zonelor de influenţă (nu e cazul aglomerărilor urbane mari) la nivelul Regiunii Nord-Vest a fost elaborată o metodă de zonare a teritoriului Regiunii în unităţi teritoriale de planificare (UTP). UTP-urile corespund unor zone având anumite caracteristici comune precum şi o funcţionalitate unitară şi sunt compuse din mai multe unităţi administrativ-teritoriale (comune şi oraşe) fără ca limitele lor sa ţină cont neapărat de graniţele judeţene. În cadrul fiecărui UTP s-a identificat cel puţin un potenţial pol de dezvoltare – un centru urban a cărui evoluţie economică poate antrena creşterea sau declinul întregii zone. Intervenţiile regionale vor fi direcţionate cu precădere către aceşti potenţiali poli de dezvoltare pornind de la premisa că aceştia induc efecte de antrenare la nivelul întregului UTP (sau uneori chiar pe o arie mai largă.

Aceşti poli au putut fi ierarhizaţi în funcţie de capacitatea lor de antrenare – fapt surprins prin noţiunea de rang al polului de dezvoltare identificat în Planul de Amenjare a Regiunii Nord-Vest (Cluj-Napoca – pol de rangul 1). La nivelul regiunii au fost identificate un număr de 34 de UTP-uri. Demersul identificării UTP-urilor a avut loc la nivelul Consiliilor Judeţene. Comuna Cămărașu face parte din Unitatea de Planificare Teritorială denumită conurbația Dej-Gherla, având ca și poli de dezvoltare cele două orașe.

UTP	Localităţi componente	Pol de dezvoltare
Conurbaţia Dej-Gherla	Gherla, Dej, Mociu, Camaraşu, Cătina, Geaca, Buza, Ţaga, Sânmartin, Fizeşu Gherlii, Mintiu Gherlii, Unguraş, Mica, Bobâlna, Vad, Câţcău, Caseiu, Cuzdrioara, Jichişu de Jos, Chiueşti	Dej Gherla

A doua opţiune strategică, „Creştere economică", va orienta toate intervenţiile din cadrul strategiei regionale, fiind un deziderat de atins pentru toate UTP-urile identificate – ex. investiţiile de mediu prioritare vor fi cele suport pentru dezvoltarea infrastructurii de afaceri din zonă, investiţiile în resurse umane vor fi cele orientate spre calificarea forţei de muncă etc.

A treia opţiune strategică se referă la specializarea funcţională – sectoare economice prioritare. În scopul creării premiselor unei bune inserţii a economiei regionale în cadrul economiei europene, au fost identificate sectoare a căror dezvoltare ar putea crea avantaje comparative regiunii în raport cu alte regiuni.

Identificarea sectoarelor prioritare la nivel de judeţ respectiv regional au fost stabilite în urma unei analize sectoarele fiind evaluate în funcţie de: importanţa sectorului pentru dezvoltarea locală/regională; potenţialul competitiv; potenţialul inovativ; potenţialul de antrenare a dezvoltării în economia locală/regională.

Sectoarele prioritare ale Regiunii Transilvania de Nord sunt împărţite în:

a. *Sectoare de susţinere* - în dezvoltarea cărora sunt interesate mai multe judeţe ale Regiunii, existând condiţii favorabile pentru a construi competenţe specifice ale Regiunii Nord-Vest (Transilvania de Nord) şi pentru a asigura avantaje competitive în competiţia pe plan naţional şi global:

- IT&C
- Învăţământ superior şi cercetare
- Turism
- Agricultura
- Industria alimentară şi a bunurilor de consum (mobilă şi confecţii)
- Industria de maşini şi echipamente

b. *Sectoare de menţinere* - aceste sectoare au o pondere ridicată a ocupării în anumite UTP-uri (ex. Zalău, Turda-Câmpia-Turzii), asigurând suportul economic pentru bunăstarea acestor zone. În cazul acestora se va opta pentru asigurarea condiţiilor necesare pentru menţinerea interesului companiilor multinaţionale din domeniile respective pentru investiţiile din Regiunea Nord-Vest (Transilvania de Nord), evitându-se delocalizarea acestora:

- Industria metalurgică
- Industria cauciucului

c. *Sectoare "Dilemă"* - a căror evoluţie în viitor este mai degrabă incertă:

- Industria maselor plastice
- Transporturi şi activităţi conexe de transport

Pentru judeţul Cluj au fost identificate următoarele *sectoare prioritare*:

- Cercetare şi învăţământ superior
- Informatică şi activităţi conexe
- Construcţii (Materiale de construcţii)
- Industria metalurgică
- Activităţi anexe şi auxiliare de transport; activităţi ale agenţiilor de turism
- Industria de prelucrare a lemnului

Este interesant de urmărit evoluția ulterioară a priorităților strategice regionale pentru următoarea perioadă de programare precum și modul în care comuna Cămarașu va putea beneficia de trasarea unor priorități avantajoase, în sensul în care domeniile prioritare să fie cât mai apropiate de cele în care comuna are un avantaj. De asemenea, unele structuri menționate în strategie precum unitățile Teritoriale de Planificare nu au fost funcționalizate în această perioadă de programare și va fi utilă trasarea unora care să răspundă cu adevarat nevoilor și legăturilor reale între localități.

1.3. DIRECŢII DE DEZVOLTARE ALE JUDEŢULUI CLUJ

Strategia de dezvoltare a județului Cluj pentru 2014-2020 este un document elaborat pe principiile şi coordonatele Programului de guvernare şi a Planului Naţional de Dezvoltare.

Conţinutul Programului de dezvoltare al judeţului are un caracter concret, cu responsabilităţi şi termene precise, ceea ce va permite o urmărire riguroasă a modului de aplicare a acestuia la nivelul întregului judeţ.

Programul, în structura prezentată, are un conţinut amplu, fixat pe priorităţile şi obiectivele Programului de guvernare şi indică responsabilii şi responsabilităţile asumate pe fiecare subcomponentă, respectiv Instituţia Prefectului şi structurile de sub autoritatea sa (serviciile publice deconcentrate, celelalte organe centrale organizate la nivelul judeţului Cluj, sucursalele/ filialele regiilor autonome, companiilor naţionale şi societăţilor naţionale cu reprezentare în teritoriu), Consiliul Judeţean Cluj, autorităţile administraţiei publice locale.

Obiectivul general al strategiei este dezvoltarea și promovarea județului Cluj ca o destinație atractivă pentru investitori, turiști și locuitori, bazată pe o economie competititvă și sustenabilă, o infrastructură modernă și servicii de înaltă calitate, accesibile tuturor, cu o viață culturală și științifică dinamică, sprijinită de o forță de muncă înalt calificată și de cetățeni responsabili.

Obiectivele specifice ale Strategiei sunt:

- Creşterea competitivităţii economiei judeţului Cluj, prin valorificarea resurselor de muncă şi a spiritului antreprenorial din judeţ, susţinerea inovării şi furnizarea de servicii de afaceri adaptate la nevoile întreprinderilor cu profil agricol, industrial şi de servicii;
- Creşterea accesibilităţii judeţului şi asigurarea unei infrastructuri de utilităţi, educaţionale, de sănătate şi sociale moderne, ca bază a dezvoltării economice şi sociale;
- Dezvoltarea resurselor umane ca suport al dezvoltării economice şi sociale, prin creşterea calităţii învăţământului şi promovarea educaţiei pentru adulţi, creşterea gradului de ocupare pe piaţa muncii şi asigurarea incluziunii sociale;
- Asigurarea unei creşteri durabile prin promovarea unei economii mai eficiente, mai ecologice şi mai competitive din punctul de vedere al utilizării resurselor şi a politicii energetice;
- Asigurarea unei dezvoltări teritoriale echilibrate, coerente şi armonioase, sub aspectul activităţilor economice şi sociale;
- Îmbunătăţirea accesibilităţii şi calităţii serviciilor publice furnizate prin dezvoltarea unei administraţii publice locale şi judeţene moderne, cu un management bazat pe parteneriat real cu cetăţenii şi mediul de afaceri din judeţ.

Demersul delimitării Unităților Teritoriale de Planificare a fost inițiat la nivel județean și ulterior preluat în Strategia de dezvoltare Regională, cu scopul de a identifica posibilitățile de asociere pe plan economic, investițional și crearea cadrului de implementare a unor proiecte care depășesc limitele geografice și posibilitățile unei singure unități administrativ-teritoriale.

Comuna Cămărașu face parte din Unitatea numită Conurbația Dej-Gherla, unitate pentru care, prin Strategie s-au identificat următoarele sectoare prioritare:

- Industria hârtiei și a cartonului;
- Producția de mobilier și alte activități industriale;
- Industria alimentară și a băuturilor;
- Extracția petrolului și a gazelor naturale;

- Agricultura;
- Piscicultura;
- Industria hotelieră (turism comercial, turism balnear).

Unul dintre obiectivele specifice ale Strategiei județene, Dezvoltarea rurală durabilă impune ca prioritate dezvoltarea infrastructurii de bază, aserviciilor pentru comunitățile rurale precum și menținerea și păstrarea identității culturale.

În acest context prioritățile trebuie să se orienteze spre:

- dezvoltarea infrastructurii de drumuri;
- alimentarea cu apă și tratarea apelor uzate;
- alimentarea cu energie electrică/termică/gaz/deșeuri;
- sistemul de colectare și depozitare a deșeurilor solide;
- servicii pentru comunitatea rurală (centre rezidențiale pentru copii, centre de îngrijire și asistență socială pentru adulți, spații recreaționale, servicii de transport public care să asigure legătura cu alte localități sau cu centrul administrativ al comunei s.a.);
- menținerea și păstrarea moștenirii rurale și a identității culturale.

Proiectele acestui obiectiv specific se îndreaptă către promovarea asocierilor micro-regionale între comune, înființarea unui Centru de Excelență pentru consultanța agricolă și a unui Centru european pentru dezvoltarea agriculturii, creearea unei rețele funcționale de telecentre, modernizarea infrastructurilor medicale din mediul rural și creearea și dezvoltarea infrastructurii fizice de bază în mediul rural (rețele publice de apă și apă uzată, iluminat, alimentare cu gaz, stații de transfer pentru deșeuri).

1.4 DEZVOLTARE LOCALĂ

Necesitatea implementării unui plan strategic de dezvoltare locală

Planul strategic trebuie să ilustreze radiografia generală a comunei, să abordeze întreaga problematică plecând de la cauze şi prin aplicarea seturilor de măsuri să se ajungă la efectele propuse.

Politica de promovare economică locală este definită prin ansamblul măsurilor directe şi indirecte luate de administraţia publică locală pentru dezvoltarea socio-economică locală. Destinatarul principal al acestor măsuri este comunitatea locală.

Planul strategic este cel mai important ghid în procesul de creştere a capacităţii autorităţilor locale de a identifica nevoile, de a elabora şi planifica proiectele de a stabili sursele de finanţare, respectând exigenţele Uniunii Europene și reprezintă documentul de referinţă în planificarea procesului de dezvoltare, implementarea și evaluarea măsurilor şi a rezultatelor acestora.

Măsurile de dezvoltare socio-economică şi implementarea acestora presupun un Plan Strategic de Dezvoltare Locală, care reflectă nevoile, opţiunile şi deciziile cetăţenilor, disponibilităţilor lor de implicare în problemele comunităţii pe care le fixează în direcţii strategice de dezvoltare, identificând sursele de finanţare şi cofinanţare acestora.

Întreaga radiografie a situaţiei trecute şi prezente, precum şi orizontul de dezvoltare locală a comunei Cămăraşu trebuie să se regăsească în acest plan, care în funcţie de oportunităţile care se ivesc va fi actualizat şi îmbunătăţit.

Planul Strategic de Dezvoltare Locală a comunei Cămăraşu are ca bază de plecare obiectivele generale, analiza acestora în substrat prin obiective specifice, îndeplinirea acestora ducând la eliminarea disparităţilor faţă de alte zone.

2. PREZENTAREA COMUNEI ȘI A PROFILULUI COMUNITĂȚII

2.1. CARACTERISTICI GENERALE

2.1.1. Localizare

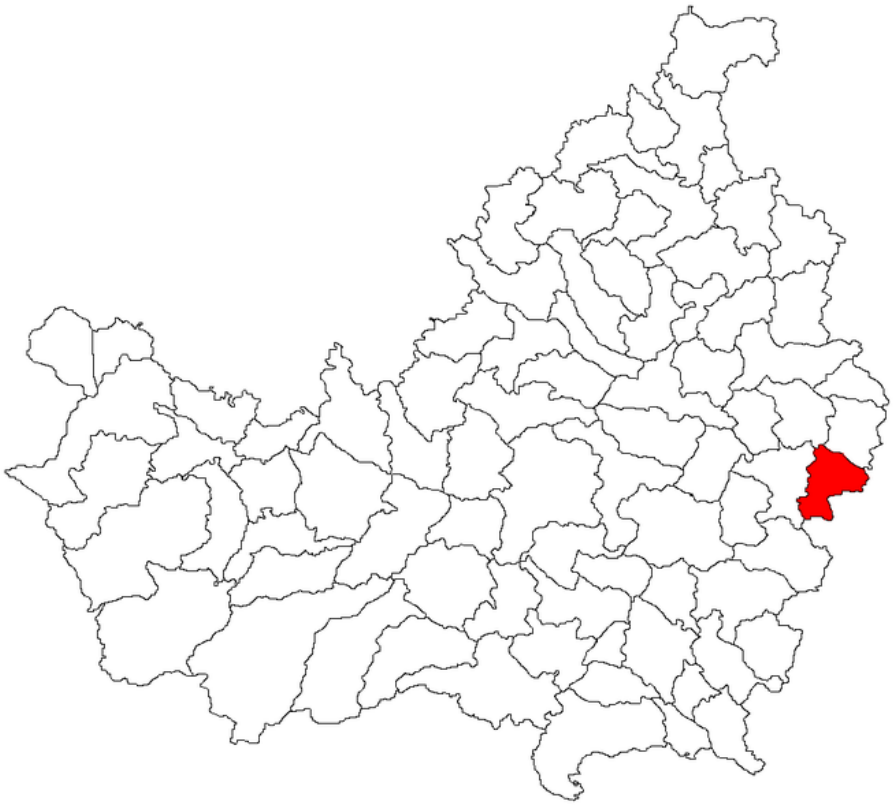

Figura nr. 1 - localizarea comunei Cămărașu

Comuna Cămăraşu este situată în partea de Est a judeţului Cluj pe Câmpia Transilvaniei la limita de hotar cu judeţele Bistriţa Năsăud şi Mureş. Se învecinează cu următoarele comune:

- la Nord - Est cu comuna Cătina;
- la Nord - Vest cu comuna Geaca;
- la Vest cu comuna Mociu.
- la Est cu comuna Budeşti din judeţul Bistriţa - Năsăud şi oraşul Sărmaşu din judeţul Mureş.

Comuna Cămăraşu este alcătuită administrativ din 3 sate după cum urmează:

- Cămăraşu - reşedinţă de comună,
- Năoiu - sat aparţinător.
- Sîmboleni - sat aparţinător

Fig. nr.2 – Localizarea localităților componente

Prima mențiune a localității datează din 1322, de-a lungul timpului fiind menționată sub diverse denumiri: Villa Kamaras, Kamares, Puztakamaras, Kamoras, Puzta-Kemeras.

În secolul XVIII, familia nobilului ardelean Kemeny a construit Conacul Kemeny din Cămăraşu, care se regăseşte azi pe lista monumentelor istorice.

Comuna este străbătută de drumul naţional DN 16 de la Apahida spre Reghin, precum şi de drumul judeţean DJ 109 C care asigură legătura cu Ţaga – Gherla. Acestea influenţează pozitiv relaţiile în teritoriu ale localităţilor Cămăraşu, Năoiu şi Sîmboleni.

Ca tipologie funcţională, este o comună bazată pe agricultură, respectiv producerea de cereale, porumb, sfecla de zahăr si creşterea animalelor respectiv bovine si ovine.

Terenurile împădurite sunt foarte puţine (4,5 %). În ultimii 20 de ani, ca în toate satele judeţului, populaţia a scăzut continuu până în 2000 în cadrul procesul de îmbătrânire, iar după acest an avem o creştere uşoară de 1%.

2.1.2. Elementele cadrului natural

Geomorfologia:

Comuna Cămăraşu este situată pe cumpăna de ape dintre bazinul văii Fizeşului tributar Someşului şi bazinul văii Luduşului tributar Mureşului. Ca atare, culmile de dealuri nu au o orientare bine definită. Înălţimile medii ale culmilor, în mod obişnuit sunt între 400 - 450 m, iar cele maxime nu ating 500 m pe teritoriul comunei. La nivelul văilor, altitudinile coboară până la 325 - 300 m.

Energia de relief nu are valori accentuate, nu depăşeşte decât în mod cu totul excepţional valoarea de 200 m, menţinându-se mai frecvent între 140-160 m. Fragmentarea reliefului este accentuată, fiind condiţionată de o reţea hidrografică puternic ramificată.

Versanţii, prezintă o mare varietate a indicilor de geodeclivitate cu predominarea valorilor de 10 – 15 grade în partea inferioară, terenul ca mod de folosinţă este în genere arabil. Valori mai mari între 20° - 30° până la abrupturi şi creşte în partea superioară, ca mod de folosinţă fiind păşuni degradate.

În punctele de confluenţă a mai multor văi, unele cu caracter torenţial, s-au creat mici bazinete depresionare în care sunt cantonate vetrele de localităţi.

Structura geologică:

Teritoriul administrativ al comunei Cămăraşu este situat în partea centrală a Câmpiei Transilvaniei. Din punct de vedere structural, este situată în zona de domuri gazeifere care ocupă partea centrală a Câmpiei Transilvaniei, având ca axă valea Mureşului.

Pe teritoriul comunei, cât şi pe cel limitrof, spre Sud - Est, exploatările geologice au pus în evidenţă rezerve de gaz - metan, în parte, în exploatare. Întâlnim alături de argile, marne, nisipuri şi tufuri vulcanice, conglomerate şi gresii, mai ales gresii nisipoase.

Clima:

Media anuală a temperaturii aerului oscilează în jurul valorii de 9,5 grade celsius. Media lunii iulie se menţine între 18 şi 25 grade celsius, iar cea a lunii ianuarie între -3 si -5 grade celsius.

Precipitaţiile medii anuale au valori în general mai scăzute între 600 - 650 l/mp/an. Vânturile dominante au frecvenţa cea mai accentuată dinspre Vest şi Nord – Vest. Vetrele de localităţi precum şi versanţii cu orientare estică şi sudică dispun de un climat de adăpost datorită localizării.

2.1.3. Relaţii în teritoriu

Comuna Cămăraşu din punct de vedere al reţelei majore de circulaţie are o poziţie favorabilă, traversată de drumul naţional DN 16 Apahida - Reghin, care asigură legătura cu reşedinţa judeţului Cluj şi cu judeţul învecinat Mureş. Totodată este asigurată legătura cu DN 1 C (Cluj - Beclean) prin oraşul Gherla, prin intermediul DJ 109 C care face legătura dintre Cămăraşu şi localitatea Geaca, iar legătura cu Bistriţa-Năsăud se realizează prin Sărmăşel prin intermediul DJ 151.

Satul reşedinţă de comună este situat la 52 km faţă de reşedinţa de judeţ şi la 8 km faţă de gara Sărmăşel.

Distanţele dintre Cămăraşu şi satele aparţinătoare este cuprinsă între 4 - 5 km, după cum urmează:

- Cămăraşu - Sîmboleni 5 km
- Cămăraşu - Năoiu 4 km

Reţeaua de drumuri este reprezentată pe raza comunei prin existenţa a trei categorii de drumuri:

- DN 16 în lungime de 8,50 km - modernizat,
- DJ 109 C în lungime de 2,89 km – modernizat,

- DC 25 în lungime de 11,70 km (1,3 km situat in centrul de comuna, este modernizat prin reciclare si tratament bituminos dublu; 5,5 km (1,5 km asfaltat în Năsoiu, 2,7 km asfaltat în Simbolu, 1,3 km asfaltat în centru de comună este pietruit)

Drumul comunal care face legătura între satul reşedinţă de comună şi satele aparţinătoare, este într-o stare bună, fiind reciclat.

Figura nr. 3 - Cămărașu

2.2. INFRASTRUCTURA

2.2.1. Infrastructura rutieră

Drumurile intravilane şi extravilane în cadrul localităţilor componente ale comunei Cămăraşu însumează o lungime de 77 km (42,5 km drumuri comunale pietruite; de pământ 34,5 km). Străzile sunt în proporţie de circa 90 % pietruite, iar cca 10 % sunt slab pietruite. În general, reţeaua stradală, datorită condiţiilor de relief, are aspect dezordonat şi doar în mici zone este sistematizată. Cătunele, care sunt aşezări mai noi au o reţea rectangulară de străzi.

Strada principală se suprapune peste drumul comunal în toate localităţile. În localitatea Cămăraşu drumul DN 16 constituie strada principală pe o lungime de circa 2.20 km.

Repartizarea reţelei de străzi şi pe localităţi este următoarea:

- Cămăraşu 16,30 km, din care 2,70 km ocupat de DN 16:
- Sîmboleni 9,70 km,
- Năoiu 8,90 km.

Din analiza situaţiei existente, s-a reţinut ca *disfuncţionalitate* legată de căile de comunicaţie şi circulaţie dispersarea locuinţelor pe o suprafaţă mare – fapt ce face aproape imposibilă sistematizarea reţelei stradale în condiţiile costurilor foarte mari pe care le-ar implica acesta, raportat la posibilităţile economice ale comunităţii.

2.2.2. Fondul Locativ

Comuna Cămăraşu face parte din categoria comunelor mici. Din punct de vedere al fondului locuibil, situaţia la nivelul comunei se prezintă astfel, conform fișei localității din anul 2014:

- număr locuinţe convenționale: 1086
- suprafaţa locuibilă (mp): 34.331
- număr de persoane: 2819
- suprafaţa locuibilă/persoană: 12,30 mp/locuitor

La nivelul anului 2014, din cele 1086 locuinţe convenționale existente la nivelul comunei (număr de camere - 2535), un număr de 582 locuinţe - respectiv 53,23 % sunt situate în satul reşedinţă de comună, iar restul de 508 - respectiv 46,77% sunt situate în satele aparţinătoare.

Situarea comunei Cămăraşu în zona de câmpie, respectiv Câmpia Transilvaniei, se reflectă şi în materialele utilizate la construirea caselor. Astfel, majoritatea clădirilor de locuit, circa 50%, sunt executate din cărămidă nearsă - chirpici şi 50% sunt realizate din cărămidă arsă, având o vechime apropiată de durată normală de serviciu la construcţiile din chirpici şi mai mică pentru construcţiile din cărămidă arsă. Circa 92 % sunt clădiri cu parter şi 8% clădiri cu parter + etaj. Starea tehnică a construcţiilor este satisfăcătoare şi bună. Se remarcă faptul că, locuinţele existente şi extravilanul actual al satelor componente ale comunei Cămăraşu, sunt în majoritatea lor construcţii realizate din materiale durabile (cărămidă arsă), cu o stare tehnică bună şi incinte bine "închegate" cu anexe gospodăreşti specifice gospodăriilor ţărăneşti de câmpie.

Se poate concluziona că fondul locativ este satisfăcător, luându-se în considerare vechimea şi starea tehnică a construcţiilor. Astfel, circa 38% din fondul locativ existent are o vechime cuprinsă între 39 - 54 ani, clădirile fiind în general bine întreţinute, situaţie ce se datorează faptului că nu există locuinţe părăsite. O situaţie aparte o constituie grupul de case situate între localităţile Cămăraşu şi Năoiu pe DC 25, Valea Năoiului și cea a caselor răsfirate din întreaga comună sunt locuinţele de rromi sunt într-o stare tehnică necorespunzătoare și fără curent 75 de gospodării.

În perioada 1990 - 2005 s-au eliberat un număr de 42 autorizaţii pentru case noi. Creșterea numărului de realizare de noi locuinţe în ultimii ani, se datorează în principal îmbunătățirii situaţiei economice a locuitorilor.

În majoritatea cazurilor familiile tinere, locuiesc împreună cu părinţii, fără să-şi contruiască noi locuinţe. Analizând locuinţele din punct de vedere al confortului pe care-l oferă, se constată că o pondere mare o deţin locuinţele cu 1 şi 2 camere. De asemenea, numai un număr de 54 locuinţe au instalaţii sanitare interioare (apă şi canalizare), iar din totalul de 1086 locuinţe, doar 4 % respectiv 54 de locuinţe au baie.

Structura locuinţelor din punct de vedere al numărului de camere, se prezenta astfel:

- Locuinţe cu 1 cameră 96
- Locuinţe cu 2 camere 651
- Locuinţe cu 3 camere 247

- Locuinţe cu 4 camere 64
- Locuinţe cu 5 camere 28

Având în vedere situaţia fondului locativ existent la nivelul comunei, prezentată în diferite ipostaze şi perioade se pot trage următoarele concluzii:

- pondere ridicată o deţin locuinţele realizate din chirpici - cărămidă nearsă,
- starea tehnică a locuinţelor este în general cuprinsă între satisfăcătoare şi bună,
- indicatorii principali sunt sub indicatorii la nivelul judeţului, în special la capitolul suprafaţa locuibilă/locuitor, ceea ce denotă o pondere mare a locuinţelor cu număr redus de camere, situaţie datorată în special situaţiei economice din zonă, cu un specific preponderent agricol;
- gradul de confort al locuinţelor este redus ca urmare a faptului că nu a existat un sistem centralizat de alimentare cu apă a localităţilor iar sistemul de canalizare lipseşte.
- îmbunătăţirea situaţiei fondului locuibil al comunei poate fi realizat prin finalizarea în viitor a alimentării cu apă şi canalizare la nivelul tuturor localităţilor, astfel încât să fie create condiţiile introducerii apei şi canalizării în locuinţe şi realizării băilor.

Se recomandă ca la eliberarea certificatelor de urbanism pentru autorizarea construcţiilor noi de locuinţe să fie impuse următoarele condiţii şi recomandări:

- executarea construcţiilor din materiale durabile, cărămidă arsă;
- cota 0.00 (la nivelul parterului) să fie la minim 80 cm deasupra cotei terenului natural amenajat în zonele de luncă cu terenuri umede;
- incintele să fie sistematizate, inclusiv prin realizarea de platforme pietruite;
- învelitoarea să fie realizată din ţiglă ca material tradiţional în zonă, interzicându-se plăcile plane sau ondulate din azbociment;
- prevederea prin proiect a spaţiului necesar pentru baie chiar dacă instalaţiile şi echiparea cu obiecte sanitare urmează a fi realizată într-o etapă ulterioară executării casei de locuit.

2.2.3. Rețele de utilități

2.2.3.1. Alimentare cu apă şi canalizare

Cămăraşu

Alimentare cu apă:

Localitatea Cămăraşu beneficiază din anul 2009 de un sistem centralizat de alimentare cu apă, din conducta magistrală Apahida - sursa aducțiunea Gilău. Lungimea acesteia este de 26,5 km (bazin alimentare, stație de pompare (2).

În afara acestei surse, izvoarele sunt rare, iar cele mai multe seacă în perioadele de secetă, cele mai importante fiind:

- Izvorul Dos din sudul localităţii Cămăraşu, lângă drumul spre Sărmaş şi are un debit de 0,05 l/sec si 4.30 mc/zi.
- Izvorul "Recea" sau "Pungea" are amplasamentul lângă drumul spre Reghin şi are un debit ele 0,09l/sec si 7.8 mc/zi.

În general, pânza freatică cantonează apă nepotabilă. Nivelul freatic este cuprins între -0.80 m şi 4 m.

Populaţia se alimentează cu apă și din alte surse precum fântâni în care apa are calităţi apropiate de caracteristicile apei potabile.

Apa din sursele existente este influenţată şi de poluarea din zonă, neexistând zone de protecţie, iar debitul acestora nu poate asigura sursa de apă pentru consum public şi consum gospodăresc.

Apa din captările existente se încadrează în ape freatice de mică adâncime, motiv pentru care sterilizarea lor este obligatorie, lucru care în prezent nu se face (de exemplu, clorinare).

Canalizare:

Localitatea Cămăraşu beneficiază de pe urma implementării unui important proiect câştigat pe măsura 322 din cadrul PNDR ce cuprinde înființarea rețelei de canalizare în satul Cămăraşu pe o lungime de 7,2 km precum și a unei stații de epurare a apei.

Apele uzate care rezultă în urma spălării, sunt împrăştiate în incinta gospodăriilor unde se înfiltrează sau se strâng prin rigolele străzilor şi ajung în cursul apelor de suprafaţă.

La fel, apele din precipitaţii care cad pe platformele de depozitare a bălegarului de grajd, se răspândesc pe suprafaţa limitrofă înfiltrându-se în sol contribuind la poluarea mediului.

În momentul actual există unele gospodării care au fose septice iar odată cu introducerea canalizării problema apelor uzate se speră a fi rezolvată.

Năoiu

Alimentare cu apă:

În anul 2012 s-a finalizat un proiect de alimentare cu apă potabilă a localității Năoiu. Rețeaua de alimentare are o lungime totală de aproximativ 11,5 km, un bazin de 100 m^3 și o stație de pompare.

Locuitorii folosesc apa din fântânile individuale şi din câteva izvoare care au un debit limitat fără a se asigura necesarul de apă decât în procent de 15%.

Canalizare:

Apele uzate menajere sunt împrăştiate în incinta gospodăriilor şi se înfiltrează în sol. Apele pluviale sunt colectate de rigolele străzilor şi conduse în recipienţi naturali care este Valea Năoiului.

Sîmboleni

Alimentare cu apă:

Zona este foarte deficitară în apă potabilă. Există trei zone cu izvoare şi o sursă proprie pentru IAS; izvoarele - au debite reduse, iar perioadele de secetă sunt problematice. Aceste izvoare sunt amplasate pe versantul nordic al dealului de la limita localităţii. Populaţia foloseşte apă din fântâni şi din captarea existentă. În general, pânza freatică cantonează apa nepotabilă.

În 2012 a fost realizat un proiect de alimentare cu apă a localității care presupune 13,5 km de conductă de branșament și distribuție, un bazin colectare de 100m^3 și o stație de clorinare.

Canalizare:

Localitatea nu are sistem centralizat de canalizare. Apele uzate menajere sunt împrăştiate în jurul gospodăriilor înfiltrându-se în sol. Apele pluviale sunt colectate de rigole şi conduse în cursurile naturale de apă de pe teritoriul localităţii.

2.2.3.2. Alimentarea cu energie electrică

Rețeaua de distribuție a energiei electrice are o lungime de 60 de km. Localităţile aparţinătoare de Cămăraşu sunt alimentate din sistemul naţional de energie electrică cu tensiunea de 20 kV după cum urmează:

- Satul Cămăraşu din linia electrică aeriană de 20 KV Gherla,
- Cămăraşu prin două posturi de transformare mare 20/0.4 kV,
- Satul Năoiu – bornă electrică de 20 kV,
- Satul din linia electrică aeriană de 20 kV Gherla.

Consumatorii electrici existenţi sunt în perimetrul comunei sunt alimentaţi cu energie electrică la tensiunea de 0.4 kV. Nivelul de asigurare a alimentării cu energie electrică consumatorilor este asigurat pentru nivelul de dotare tehnică a gospodăriilor şi este corespunzător anilor 1960 - 1970. Există totuși un grup de case locuite de către rromi, acestea sunt într-o stare tehnică necorespunzătoare și fără curent, numărul acestora este de 75 de gospodării.

2.2.3.3. Comunicații

În anul 2006 a fost instalată o centrală digitală care permite racordarea la rețeaua de internet al comunei, fiind extinsă rețeaua de telefonie Romtelecom în satele Cămărașu și Sîmboleni.

În acest moment toate satele comunei au reţele de telefonie fixă prin Romtelecom şi telefonie mobilă (Orange, Vodafone, Cosmote) asigurându-se astfel și accesul la rețeaua internet prin intermediul mai multor operatori.

2.2.3.4. Alimentare cu gaz

În întreaga comună există rețea de gaze naturale cu o lungime de 28 km, la care sunt racordate 435 de gospodării. Asigurarea căldurii pe perioada friguroasă se mai realizeză și prin sisteme de încălzire proprii (sobe) alimentate de combustibil material lemnos. Rețeaua însă mai are nevoie de extindere în zona Ropota-Fiscau (Năoiu); Finate-Suscut (Cămăraşu); Itrina (Sîmboleni).

2.2.3.5. Gospodăria comunală

Capitolul gospodărie comunală este axat numai pe domeniul deşeurilor. În localităţile aparţinătoare comunei Cămăraşu se produc următoarele tipuri de deşeuri:

- deşeuri menajere solide cu componentele - deșeuri organice și deșeuri greu degradabile biologic; Activitatea de colectare și transport a deșeurilor menajere se desfășoară în baza unui contract cu firma de salubritate Strict - Prest Cluj Napoca;
- deşeuri animaliere - în totalitate gestionarea deșeurilor mici se face de către producătorii acestora în propriile gospodarii. Deșeurile mari de origine animalieră se transportă în baza unui contract cu Protan Dej.

  Colectarea selectivă a deșeurilor menajere este inexistentă.

2.2.4. Mediu

Zone cu risc natural

Fenomenele de eroziune a solului şi alunecări - sunt prezente pe toată suprafaţa administrativă a comunei. Acestea sunt de suprafaţă şi de adâncime. Un element caracteristic Câmpiei de coline a Transilvaniei, este că alunecările masive sunt aproape în exclusivitate stabile şi nu se mai deplasează pe versanţi. Ca dovadă, unele cătune (Fiscau, Dosu, Şes) sunt situate în preajma lor sau chiar între aceste valuri de alunecare.

Vetrele localităţilor comunei nu au fost afectate de alunecări de teren în anii trecuţi.

Inundaţii şi înmlăştiniri

Teritoriul şi satele comunei nu au fost niciodată afectate de inundaţii. De-a lungul cursurilor de apă, în lunci, apar fenomene de înmlâştinire (zone umede). Acestea se datorează lipsei pantelor adecvate de scurgere a văilor şi configuraţiei litologice a terenului - cu straturi impermeabile.

Concluziile geotehnice s-au extras pe baza informaţiilor şi observaţiilor directe. Nu s-au efectuat studii geotehnice prin foraje. Datele privind condiţiile de fundare, precum şi zonele geotehnice din vetre, datele au la bază informaţiile din vechea Schiţă de Sistematizare (1972) neexistând alte studii în domeniu după această perioadă. Conform celor menționate s-au evidenţiat şi stabilit reglementări privind construcţiile în intravilan.

Probleme de mediu

Pe teritoriul localităţilor comunei nu există surse majore de poluare a solului, apelor sau a aerului peste limitele admisibile. Fenomenele de poluare existente se datorează în principal structurii geomorfologice a solului şi a activităţilor din gospodăriile populaţiei. Astfel se remarcă următoarele:

- teritoriul comunei şi parţial intravilanele sunt afectate de eroziuni de teren şi fenomene de înmlăştinire de- a lungul văilor. Măsurile care se impun sunt obligatorii, costul lucrărilor necesare nu se poate acoperi însă din veniturile locale. Este absolut necesar sprijinul la nivel judeţean şi guvernamental;
- lipsa sistematizării canalizării determină riscuri în sănătate publică şi poluarea emisarilor naturali cu apele uzate din gospodării (probleme ce vor fi rezolvate odată cu implementarea proiectelor de extindere);
- în majoritatea gospodăriilor cu animale se evacuează direct la sol dejecţiile şi urina determinând infiltraţii poluante;
- lipseşte un sistem centralizat de colectare şi depozitare a deşeurilor nebiologice fapt ce determină formarea unor rampe clandestine risipite pe râpe şi cursuri de ape.

2.3. ACTIVITĂŢI ECONOMICE, AGRICULTURĂ

2.3.1. Specificul activităţilor comunei

Comuna fiind amplasată în Câmpia Transilvaniei, potenţialul natural a solului este destinat pentru cultura vegetală şi în special pentru cultura cerealieră.

Principala funcţiune economică este agricultura, cu cele două ramuri ale sale, producţia vegetală şi producţia animalieră.

În secundar sunt prezente funcţiunile economice din domeniul comerţului şi a serviciilor în asociaţii familiale şi persoane fizice dar numai până la nivelul asigurării strictului necesar locuitorilor comunei, fără a genera valoare adăugată la nivelul comunităţii.

O altă activitate economică a fost exploatarea zăcământului de argilă pentru fabricarea blocurilor ceramice de construcţii situat în zona Suscut. Din păcate fabrica de cărămida s-a închis, iar în acest moment acest tip de activităţi sunt foarte reduse la nivelul comunei.

În ceea ce priveşte serviciile poştale şi de curierat, spaţiul pentru poştă este amenajat într-o încăpere închiriată. Serviciile de curierat private deservesc comuna la cerere.

În cadrul activităţii agricole, o preocupare importantă pentru populaţia comunei Cămăraşu este reprezentată de creşterea animalelor.

Nr. capete de animale	
Păsări	22 000
Ovine	8500
Porcine	3250
Bovine	1200
Cabaline	263
Caprine	200

Familii de albine	50
Total	35463

Tabel nr. 1 - Total animale comuna Cămărașu 2014 (Sursa: Fișa localității)

Tradiţională este, ca de altfel în întreaga Câmpie a Transilvaniei, creşterea porcinelor. Alături de acestea populaţia creşte în gospodării bovine, ovine, cabaline şi păsări.

Un indicator al situației activităților economice este dat de numărul de salariați. Fișa localității anului 2014 arăta la capitolul ”forță de muncă” un număr total de 105 salariați, din care cei mai mulți – 30 erau în domeniul învățământ, urmat de 15 salariați în domeniul public, 20 în agricultură și 15 în sănătate și asistență socială. Sectorul comerț avea 25 angajați, iar sectorul servicii un număr de 5 salariați. Din numărul total al salariaților, un număr de 23 de salariați nu au domiciliul în comună.

Principalele disfuncţionalităţi în domeniu sunt:

- valorificarea produselor animaliere se face numai realizând prelucrări în cadrul gospodăriilor proprii, din producţia obţinută sunt realizate produse de valorificare pe piaţă, numai utilizând ca materie primă laptele;
- lipseşte o structură organizată de valorificare superioară a producţiei agricole, lipseşte mica industrie pentru prelucrarea superioară a materiei prime din agricultură.

2.3.2. Structura fondului funciar

Strâns legată de principala activitate a economiei locale considerăm a fi structura fondului funciar, care arată potențialul agricol al zonei.

Conform datelor furnizate de Direcția pentru Agricultură a Județului Cluj, comuna Cămăraşu ocupă o suprafaţa totală de 4.904 ha, reprezentând 0,73% din suprafaţa județului, fiind astfel considerată o comună de dimensiune mică.

Nr. ctr.	**Categoria de Folosinţă**	**Comuna Cămăraşu**	
		Ha	**%**
1	Arabil	2646	53,9
2	Păşuni în zonă de relief	1361	27,7
4	Vii	0	0,0
5	Livezi	0	0,0
6	*Total agricol*	*4007*	*81,7*
7	Păduri şi vegetaţie	266	5,4
8	Ape	26	0,5
9	Neproductiv	366	7,4
10	Căi de comunicaţie	53	1

11	Curţi construcţii	186	3,8
12	*Total neagricol*	*897*	*18,3*
13	TOTAL GENERAL	4904	100,0

Tabelul nr. 2 - Structura fondului funciar al comunei 2012 (Sursa: DAJ Cluj)

Comparativ cu întreg judeţul, comuna Cămăraşu iese în evidenţă prin răspândirea într-o proporţie mult mai mare a terenurilor arabile în defavoarea pădurilor şi pășunilor. Raportul între suprafeţele agricole şi cele neagricole este astfel mai favorabil celor agricole faţă de acelaşi raport în judeţul întreg.

În cadrul categoriilor de folosinţă, suprafața arabilă reprezintă 54% din suprafaţa totală a comunei, faţă de 29,5% în judeţul Cluj, în medie.

Pășunile sunt mult mai puţin răspândite (1361 ha - 27,7% din totalul suprafeţei administrative a comunei), faţă de media ponderii acestora în judeţ (37,5%). La categoria pășuni în zonă de relief sunt inclusie pășunile – 899ha precum și fânețele – 462 ha.

Folosinţele neagricole au ponderi mult diferite faţă de ponderile respectivelor moduri de folosinţă la nivelul judeţului, în medie.

Pădurile sunt mult mai puţin răspândite, ca de altfel şi apele. Terenurile ocupate de căile de comunicaţie şi de construcţii sunt mai bine reprezentate, iar terenurile neproductive ocupă 7,4 % din suprafaţa totală a comunei, aspect cu totul ieşit din comun la un teritoriu aflat în zona geografică a Câmpiei Transilvaniei.

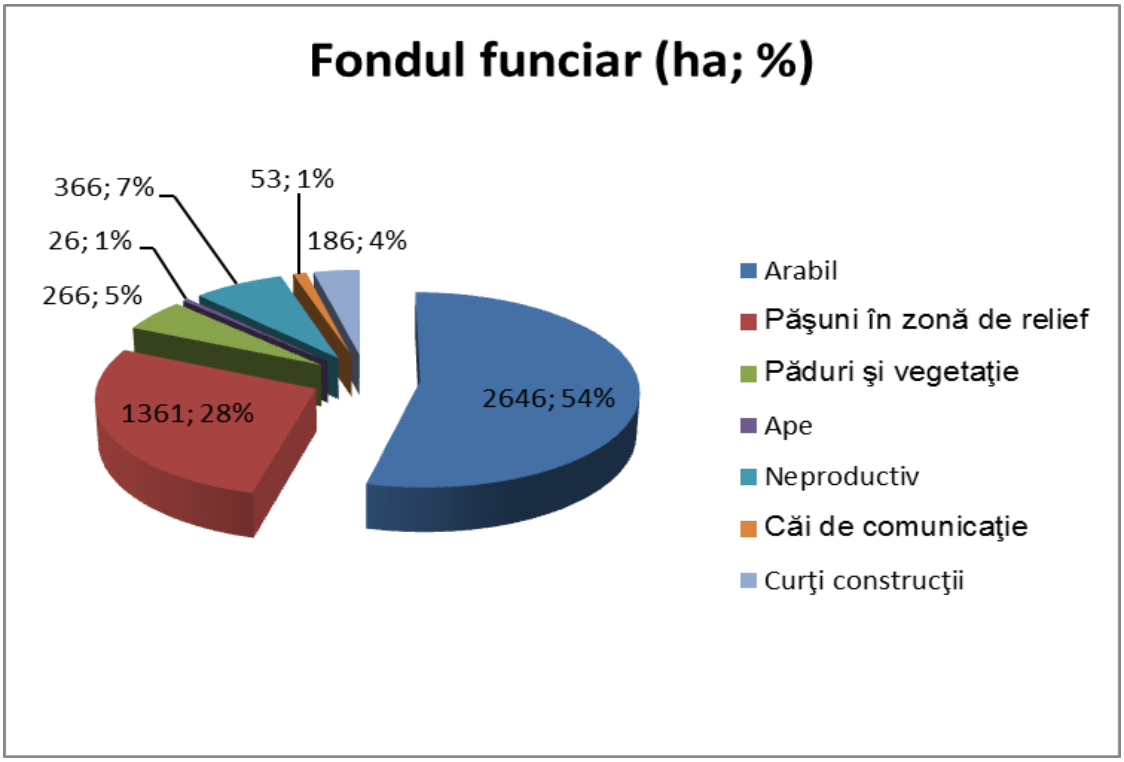

Figura nr.4 - Structura fondului funciar al comunei 2012 (Sursa DAJ Cluj)

Analizând structura fondului funciar agricol de-a lungul ultimilor 20 de ani constatăm o scădere cu peste 300 ha a suprafeţelor arabile, care au acum doar 90% din suprafaţa anului 1979,

fâneţele au scăzut la 81% din vechea suprafaţă, iar în prezent se constată o creştere a terenurilor neproductive.

Singura folosinţă agricolă care a câştigat în suprafaţă este cea a păşunilor, care reprezintă acum 115%, comparativ cu suprafaţa din 1979.

Faţă de perioada de dinainte de 1989, structura categoriilor de folosinţă agricolă s-a schimbat, în sensul că suprafaţa arabilă s-a diminuat, apropiindu-se de suprafaţa reală din teritoriu, o parte a acestuia schimbându-şi folosinţa în păşuni. Cu toate acestea pajiştile naturale au pondere foarte scăzută.

Considerăm că actuala structură este mai apropiată de structura normală impusă de relief şi de celelalte condiţii naturale (nivelul apei freatice, fertilitatea naturală, etc.).

Este evidentă necesitatea schimbării în continuare a structurii categoriilor de folosinţă agricole, în vederea valorificării potenţialului agricol al comunei la un grad superior, faţă de cel actual, insuficient valorificat.

Ocuparea forţei de muncă

Şomajul reprezintă o problemă gravă a societăţii actuale, datorându-se unui dezechilibru între cererea de ofertă de forţă de muncă. Ca urmare a funcţiei agricole net dominante a comunei, locurile de muncă oferite localnicilor sunt puţine şi insuficiente, majoritatea forţei de muncă disponibile făcând naveta la oraş. Cu toate că nu deţin un loc de muncă, aceşti locuitori sunt agricultori şi îşi câştigă existenţa prin cultura plantelor şi creşterea animalelor.

În condiţiile în care cea mai mare parte a populaţiei comunei Cămărașu are drept domeniu de activitate agricultura, producţiile obţinute fiind suficiente doar pentru asigurarea necesarului pentru trai, veniturile sunt foarte reduse. Sursele financiare sunt reprezentate, în majoritatea cazurilor, de pensiile de agricultori, foarte mici şi de pensiile pentru munca prestată, în special în Cluj-Napoca, prin navetism. Veniturile lunare ale unei persoane, sunt aproape insuficiente pentru acoperirea costurilor muncii agricole, îngrijirii gospodăriei şi traiului de zi cu zi.

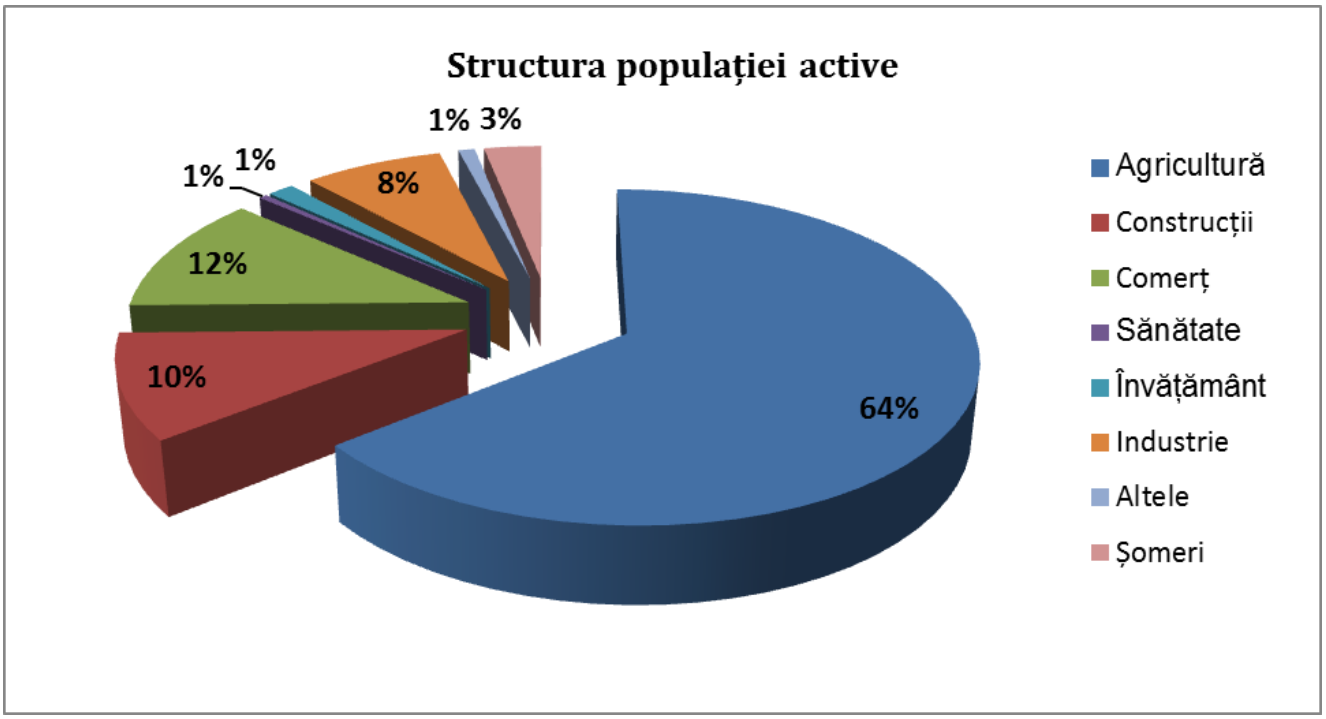

Figura nr. 5 – Structura populației active (sursa: Fișa localității 2014)

Structura populației active arată că mai mult de jumătate din aceasta este implicată în sectorul agricol, urmat ce ”alte categorii”care include în principal angajații domeniului public – administrație, asistență socială, sănătate. Sectorul de construcții și comerț are o pondere de 9% a populație ocupate, un procent apropiat de cel al șomerilor.

2.4. RESURSA UMANĂ, CADRU SOCIO-CULTURAL, MEDIU ADMINISTRATIV

2.4.1. Populaţia

Numărul şi evoluţia populaţiei

Tabelul de mai jos prezintă evoluţia populaţiei totale (stabilă) a comunei Cămăraşu, din anul 1784 până în anul 2014:

ANUL	**1784**	**1869**	**1880**	**1900**	**1920**	**1948**	**1956**	**1977**	**1999**	**2007**	**2014**
Populaţia	1354	2139	1773	2492	2642	3668	4145	3729	2697	2984	2819

Tabel nr. 3 - Evoluția în timp a populației comunei Cămărașu (sursa – Varga E. – Statistică recensăminte)

Se observă, în primul rând, faptul că începând cu anul 1966, comuna a înregistrat o scădere demografică medie, care continuă cu o creștere ușoară începând cu anul 1999. De asemenea, se poate observa o creștere a populației comunei între anii 1999-2007, urmând ca între anii 2007-2014 aceasta să scadă treptat. În anul 2014, potrivit Institutului Național de Statistică, numărul locuitorilor a fost de 2819.

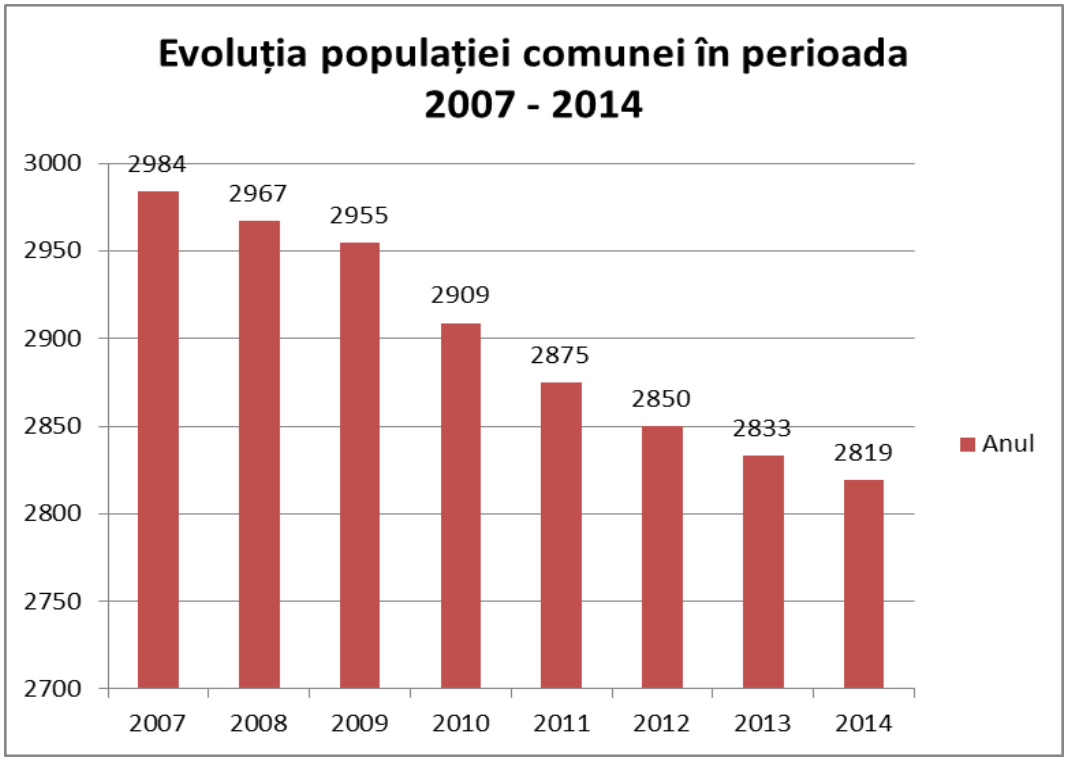

Figura nr. 6 – Evoluția populației comunei între 2007-2014 (Sursa: INSSE)

Din analiza evoluției populației în ultimii ani putem observa o scădere odată cu anul 2007, numărul cel mai mic fiind atins în anul 2011 – an în care populația a scăzut cu mai mult de 100 de

persoane, aproape 3%. De asemenea, se poate observa că începând cu anul 2007, populația comunei a început să scadă ușor.

De-a lungul timpului, repartizarea pe sate a populaţiei actuale a suferit şi ea schimbări în sensul că ponderea reşedinţei de comună a crescut, în timp ce ponderea celorlalte două sate a scăzut.

SATUL	**1966 (%)**	**1999 (%)**	**2007 (%)**	**2014 (%)**
Cămăraşu	43,1	52,9	55,0	51,3
Năoiu	27.5	20,7	20,0	21,7
Sîmboleni	29.4	26.4	25,0	27,0

Tabel nr. 4 – evoluția populației și ponderi pe sate aparținătoare

Tabelul de mai sus arată o tendință de concentrare a populației către satul reședința de comună.

Raportând populaţia actuală la suprafaţa comunei, rezultă o densitate geografică de 58,8 locuitori pe kmp, faţă de densitatea medie a populaţiei în ruralul judeţului, care este de numai, 20,3 locuitori pe kmp. În privinţa densităţilor fiziologice comuna se evidenţiază printr-o densitate mai mare, atât faţă de densitatea medie a populaţiei rurale la 100 Ha agricole, cât şi faţă de densitatea medie a populaţiei rurale la 100 Ha arabile:

SPECIFICARE	**COMUNA CĂMĂRAŞU**	**RURAL CLUJ**
Densitate fiziologică I	60,8	55,5
Densitate fiziologică II	98,0	132.5

Tabel nr. 5 – comparație a densității fiziologice/100 ha agricole respectiv arabile

Situaţia Comunei Cămăraşu, cu densităţile de mai sus este consecinţa firească a unei structuri a fondului funciar mai favorabile folosinţei arabile. Astfel se poate spune că zona ar trebui să aibă un rol însemnat în aprovizionarea cu produse alimentare a unor teritorii mai defavorizate din punctul de vedere al condiţiilor pedoclimatice.

Structura populaţiei

Structura populației este una echilibrată între genuri, ponderea fiind aproximativ egală.

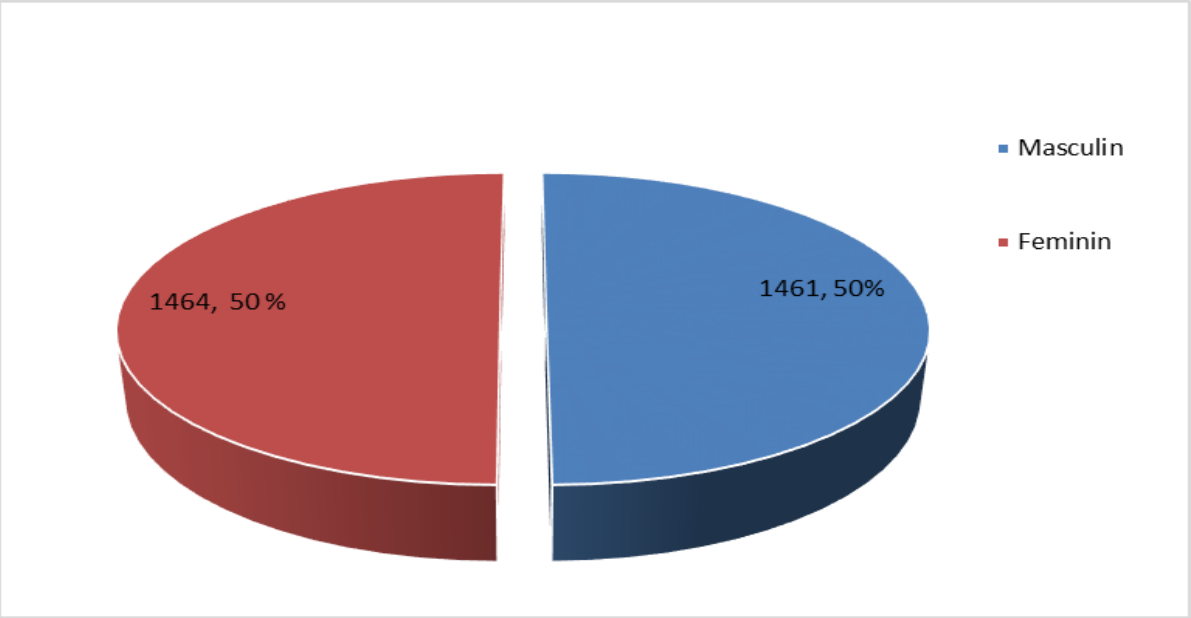

Figura nr. 7 - Structura populației pe sexe (2014) (Sursa: Fișa localității)

Mărimea medie a unui sat al comunei (963 locuitori), depăşeşte mărimea medie a unui sat din judeţul Cluj (623 locuitori) – aici diferența destul de importantă între centrul comunei și celelate sate face posibilă o asemenea medie.

Observăm că proporţia femeilor 49%, este ceva mai mare în comuna Cămăraşu, faţă de media din ruralul judeţului (47,89%).

În privinţa repartizării populaţiei pe grupe mari de vârstă, putem spune, că situaţia comunei Cămăraşu este mai bună, atât faţă de zona Câmpia Transilvaniei, cât şi faţă de întregul rural al judeţului Cluj. Îmbătrânirea populaţiei este mai accentuată în Sîmboleni, urmat de Năoiu.

Reşedinţa de comună se detaşează cu o structură pe grupe de vârstă mai favorabilă, aici îmbătrânirea fiind mai puţin accentuată. Proporţia tinerilor este şi ea diferită, satul cu proporţia cea mai mare de tineri fiind reşedinţa de comună, urmat de Năoiu.

Structura etnică și confesională

Structura populaţiei pe etnii

Ponderea cea mai mare o deţine populaţia de etnie română, respectiv 78% din totalul populaţiei comunei Cămărașu. Persoanele de etnie maghiară sunt mai puţin numerose, reprezentând 7% din totalul populației , iar cele de etnie rromă deţin un procent redus, de aproximativ 15%.

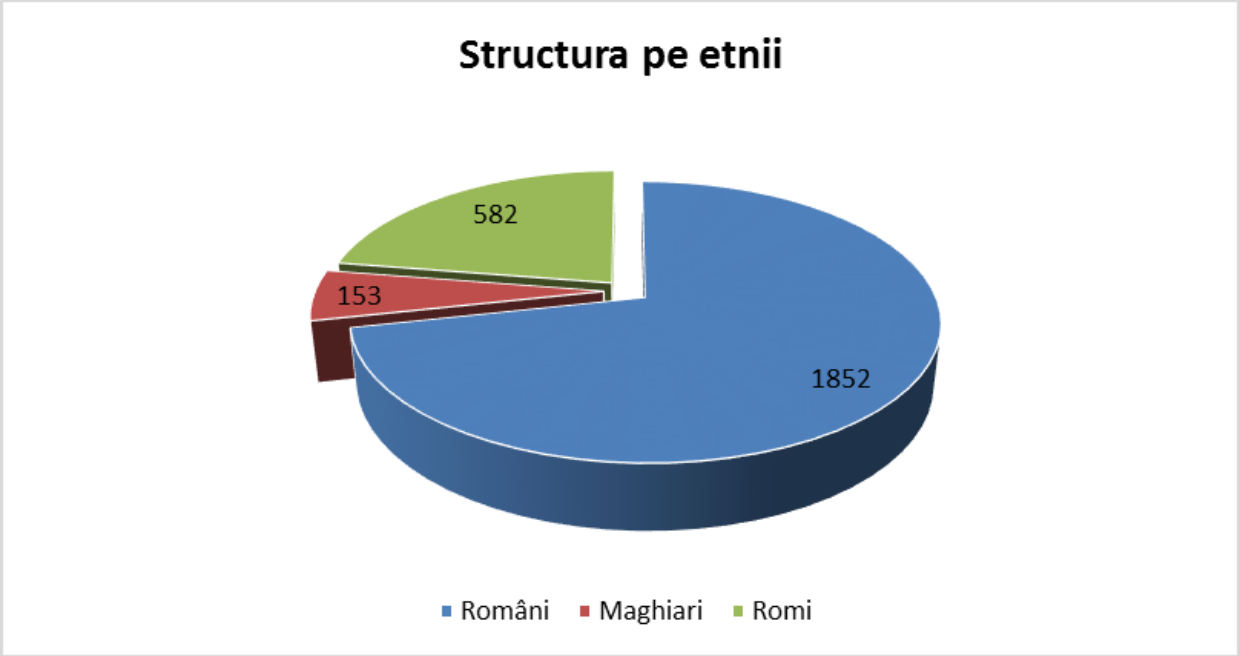

Figura nr. 8 - Structura pe etnii în 2014 (Sursa: Fișa localității)

Comuna Cămărașu are o structură multietnică, iar relațiile între cele 3 etnii care formează comunitatea sunt foarte bune.

Figura nr. 9 - Centrul comunitar multifuncțional ”Speranța”

Structura populaţiei pe confesiuni

Structura populaţiei în funcţie de religie se caracterizează printr-o mare heterogenitate. Cea mai mare parte a populaţiei comunei este de religie ortodoxă, respectiv 92%, din total, urmată de reformați 4%, adventiști 1% și greco-catolici. În ordine descrescătoare numeric se mai disting persoanele de religie baptistă, penticostală, romano-catolică şi altele.

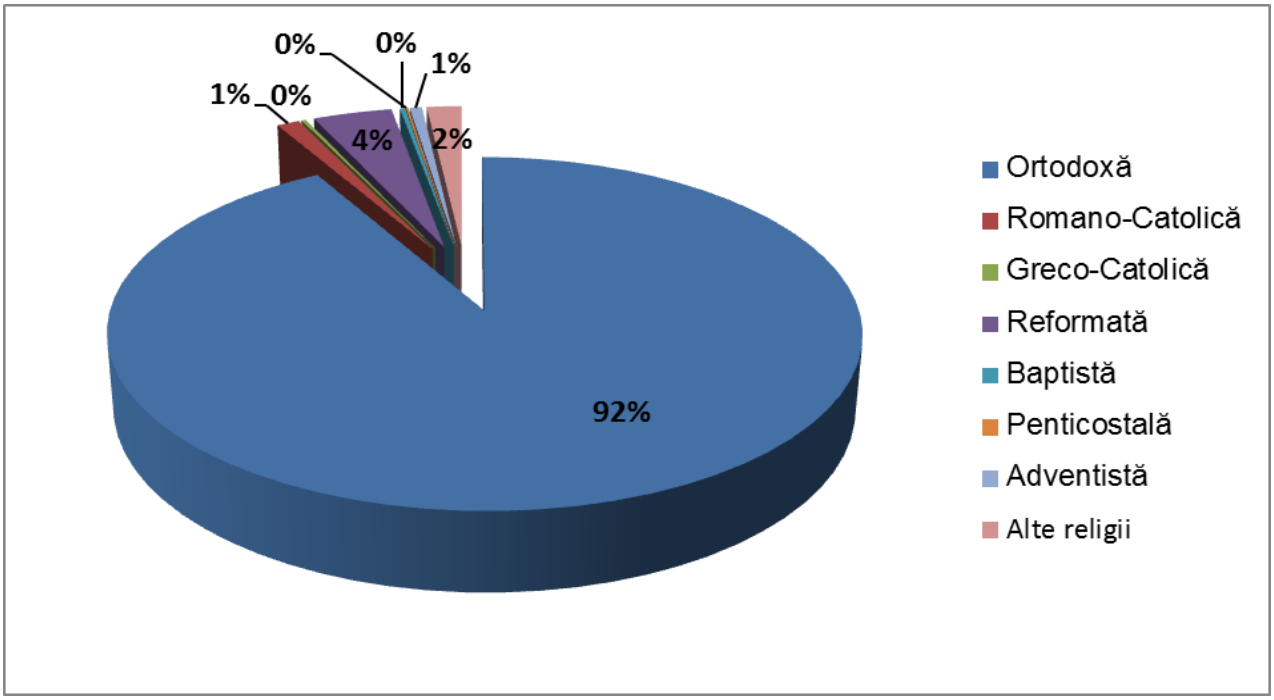

Figura nr. 10 - Structura pe confesiuni în 2011 (Sursa: recensământul populației din 2011)

2.4.2. Educație

La nivelul comunei există două şcoli, respectiv câte una în localităţile Cămăraşu şi Năoiu şi 3 grădinițe, câte una pentru fiecare localitate. Clădirile şcolilor corespund activitaților educative, având această destinaţie prin construcţie. Există o şcoală care funcţionează cu clasele I – VIII în centrul de comună. Cea de-a doua școală funcționează pentru clasele I-IV. În prezent, toate şcolile funcţionează cu clase de elevi, la nivelul întregii comune existând un număr de 306 elevi și 96 preșcolari.

Figura nr. 11 - Școala din Cămărașu

Din punct de vedere al stării tehnice a construcţiilor, se poate aprecia ca starea este "bună", la şcoala din centrul comunei şi "satisfăcătoare" la celelalte şcoli.

Ca urmare a creșterii în ultimii ani a numărului de preșcolari și elevi în anul 2004 s-a dat în folosință o școală cu clasele I-IV la Cămărașu, iar în anul 2007 o școală nouă, clasele I-IV la Năoiu.

Figura nr. 12 - Școala nouă Cămărașu

Grădinița din Cămărașu funcționează într-o clădire modernă construită pe fonduri europene în 2012.

Serviciile educaționale sunt furnizate de un număr de 28 de cadre didactice angajate în unitățile de pe raza comunei. Dintre acestea 26 au studii superioare.

2.4.3. Sănătate

În anul 2010 în Cămărașu s-a dat în folosință centrul medical, investiție a Primăriei. În acesta funcționează cabinetul medical din comună, amenajat într-o construcţie care iniţial a avut destinaţia de locuință și care în anul 2006 a fost retrocedată Parohiei Reformate din Cămărașu. Realizarea centrului a presupus construirea unui centru medical nou care include și un cabinet stomatologic.

Centrul medical funcţionează într-o clădire specifică, construcţia parter aflată într-o stare tehnică bună, este prevăzută cu spaţii pentru cabinet medicină generală, cabinet stomatologic, cabinet pediatrie. Cabinetul medical dispune de spaţii pentru o sală de consultație şi o sală de tratament.

Figura nr. 13 - *Centrul medical Cămărașu*

Punctul farmaceutic

Comunitatea este deservită de Farmacia Accacia SRL - farmacistă d-na Iulica Niculescu. Farmacia funcționează din anul 2008 într-un apartament al primăriei la nr. 353 și are un program zilnic de la ora 8:00 la ora 16:00, precum și un punct farmaceutic în clădirea vechiului dispensar.

Dispensarul veterinar funcţionează într-o clădire specifică situată în Cămăraşu. Construcţia P + etaj aflată într-o stare tehnică bună, este prevăzută cu spaţii pentru dispensar şi locuinţă medic.

2.4.4. Cultură, recreere

În fiecare din cele 3 localităţi componente ale comunei Cămăraşu, există cămine culturale. Căminul cultural din Cămărașu a fost reabilitat pe baza unui proiect cu fonduri europene, iar cele din localitățile Năsoiu și Simboleni vor fi reabilitate în 2014-2015 în cadrul unor proiecte prin programul LEADER, Grupul de Acțiune Locală Asociatia Câmpia Transilvaniei.

Din punct de vedere al stării tehnice a construcţiilor, aceasta poate fi apreciată ca fiind bună la căminul cultural din satul reşedinţă de comună şi satisfăcătoare la construcţiile căminelor culturale din satele aparţinătoare. Se organizează sporadic activităţi în toate căminele culturale.

Din anul 2004 activitatea culturală a comunității este susținută de un ansamblu de dansuri populare ai copiilor numit ”Fiii Cămărașului” care cuprinde un număr de aproximativ 40 de copii cu vârsta cuprinsă între 8 şi 18 ani, cu rezultate remarcabile şi recunoscute atât pe plan local, naţional şi internaţional.

Figura nr. 14 - Ansamblul Fii Cămărașului

Figura nr. 15 - Scena în aer liber

Ansamblul ”Fii Cămăraşului”, este colaborator al Şcolii Populare de Artă "Tudor Jarda" din Cluj-Napoca.

Ansamblul a participat la numeroase festivaluri naționale și internaționale, obţinând Marele premiu " Trofeul Pestişorul de Aur" şi o diplomă de merit pentru păstrarea varietăţii portului popular din zona şi valorificarea scenică a acestuia la festivalul internațional cu același nume de la Tulcea.

Un eveniment important în viața culturală a comunității este sărbătorirea zilei ”Fii Satului” la sfârșitul lunii iunie a fiecărui an. Pentru acest eveniment autoritățile locale au investit în crearea unei scene în aer liber.

De asemenea, în comuna Cămărașu se află casa părintească a scriitorului maghiar **Sütő András (1927-2006)**, astăzi transformată într-un mic muzeu.

Activități sportive

Activitatea sportivă a membrilor comunității a beneficiat de o atenție sporită din partea autorităților. Astfel la nivelul comunei s-au realizat următoarele investiții:

- realizare vestiare la baza sportivă – 2010
- teren cu gazon sintetic în Cămărașu – 2010
- baza sportivă multifuncțională - 2011

Baza sportivă multifuncțională este o investiție ce presupune realizarea pistei de atletism, terenului de fotbal, a unei piste de sărituri, tribune și a unor spații sociale. Comunitatea are și o echipă de fotbal angrenată în campionatul județean – Unirea Cămărașu. Acest proiect a fost finalizat cu succes în anul 2014.

Figura nr. 16 - Vestiar bază sportivă Cămăraşu

2.4.5. Cultele

Reprezentative în comuna Cămăraşu sunt cultele ortodox şi reformat. În satele comunei există 4 biserici din care 3 ortodoxe, câte una în fiecare sat şi o biserică reformată în satul reşedinţă de comună - Cămăraşu. De asemenea, există și o casă de rugăciune a cultului Adventist de ziua a -7a în localitatea Năoiu.

Biserica reformată din Cămăraşu figurează pe lista monumentelor istorice.

Figura nr. 16 - Biserica din Simboleni

2.4.6. Administrația publică locală

Administrația publică locală (APL) este cel mai important actor în procesul de dezvoltare a comunei având rolul de a dezvolta capacităţi de planificare, implementare şi evaluare a acţiunilor de dezvoltare locală, cu menirea de a oferi coerenţă şi concentrare în adoptarea programelor strategice pentru dezvoltarea economică la nivelul fiecărei unităţi administrativ teritoriale. Totodată, sectorul public este şi cel mai mare angajator din comună fapt care reliefează slaba dezvoltare a activităților economice.

Modul de organizare instituţională al administraţiilor locale are un impact deosebit asupra calităţii serviciilor publice locale şi asupra nivelului de dezvoltare locală realizat.

Bunul mers al lucrurilor la nivelul comunei depinde în primul rând și de capacitatea APL de gestionarea resurselor locale și identificarea și valorificarea oportunităților care pot aduce îmbunătățirea calității vieții în comună.

Pentru a crea o structură administrativă locală competitivă şi capabilă, să răspundă la problemele de dezvoltare locală într-un context european, este nevoie de dezvoltarea unor capacităţi instituţionale specifice şi de asigurarea resurselor financiare necesare pentru utilizarea acestora.

Resursa umană este cea care le determină şi le valorifică pe celelalte.

Resursa umană

Denumire	**Nr. angajați**	**Funcționar/ contractual**	**Studii**	**Cursuri la care a participat în ultimii 2 ani**
Primar	1	Demnitar	superioare	Apărare civilă
Viceprimar	1	Demnitar	medii	-
Secretar	1	Funcționar	superioare	Stare civilă
Consilieri locali	11		medii	-
Asistenți sociali	1	Funcționar	superioare	Master politici și servicii sociale; Psihoterapie; Managementul proiectelor; Standarde în asistența socială.
Asistenți maternali	-	-	-	-
Agent agricol	1	Funcționar	medii	Registru agricol
Asistenți personali	6	Contractual	medii	-
Bibliotecar	1	Contractual	superioare	Cursuri de biblionet
Contabilitate	1	Contractual	medii	Contabilitatea în partidă dublă
Taxe și impozite	2	Funcționar	superioare medii	-
Jurist	-	-	-	-
Achiziții publice	1	Contractual	medii	Achiziții publice Managementul proiectelor
SVSU	1	Contractual	medii	Situații de urgență

Urbanism	-	-	-	-
Guard	1	contractual	medii	-
Îngrijitor curățenie	1	contractual	medii	-
Șoferi	1	Contractual	medii	-
Poliția Comunitară	-	Contractual	medii	-
Total angajați	32	-	-	-
Cadre didactice	28	-	26 st. superioare și 2 st. medii	

Tabel nr. 6 – Structura și tipologia resursei umane - administrația locală

În cadrul primăriei Cămărașu sunt angajațe 32 de persoane. O pondere destul de importantă este cea a asistenților personali, 6 la număr.

Dintre angajați, 6 au statut de funcționar public restul fiind personal contractual și binențeles demnitari.

În ceea ce privește nivelul de studii al personalului Primăriei (excepție cadre didactice) 11 persoane au studii medii și 6 au studii superioare.

Un lucru important de menționat este legat de participarea a opt persoane în ultimii doi ani la un curs de perfecționare sau formare, având în vedere nevoia de formare continuă și modificările ce apar în legislație.

Serviciile educaționale sunt furnizate de un număr de 28 de cadre didactice angajate în unitățile de pe raza comunei. Dintre acestea 26 au studii superioare.

Administrație publică – consilieri locali

Nume prenume	**Educaţie**	**Nr. de mandate**	**Afiliere politică iniţial (dacă e cazul actual)**	**Cursuri de perfecţionare la care a participat ultimele 24 de luni**	**Nr. de hotărâri iniţiate în ultimul an**	**Nr. de şedinţe la care a participat**
ARPAS IOAN	SC. PROF.	4	PNL	-	-	208
ARTIUDEAN IOSIF	MEDII	5	PNL	-	-	
BALDEAN VASILE	GENERALE	3	PSD	-	-	168
BALDEAN GRIGORIE	SC. PROF	1	PSD	-	-	58
BATINAS FLOAREA	SUPERIOARE	1	PNL	-	-	28
CHERTES PETRU	MEDII	5	PSD	-	-	360

GASPAR GRIGORIE	SC. PROF.	3	ACDR	-	-	180
MOCIAN FLORIN MARIAN	MEDII	1	PDL	-	-	104
RUSU IOAN	SC.PROF	1	PRM	-	-	45
UTIU VASILE	MEDII	2	PSD	-	-	90
MARINA VASILE DORIN	MEDII	5	PDL	2	-	12

Tabel nr. 7 - Consilieri locali, apartenenţă, mandate

Consilierii locali din Comuna Cămăraşu provin din trei partide, majoritatea au studii medii sau au urmat o şcoală profesională, mai mult de jumătate dintre ei au mai multe mandate la activ ca şi consilieri locali.

Se poate observa că niciunul dintre aceştia nu a participat la cursuri de formare în ultimii doi ani precum şi faptul că aceştia nu au iniţiat hotărâri de consiliu local, aceasta iniţiativă aparţinând în excusivitate executivului comunei.

Dotări

În cea ce priveşte tehnologia informaţiei primăria Cămăraşu este dotată la un nivel mediu, având toate echipamentele de bază (conexiune la internet, computere, copiatoare, fax, telefoane fixe şi mobile), precum şi echipamente multimedia, televizor, cameră foto, videoproiector. Primăria a dezvoltat şi întreţine şi pagina de web a comunei, www.primariacamarasu.ro, care este updatată destul de frecvent.

		Nr.	**Performanţă**	**Conexiune**
1	Calculator (desktop)	11	Bună	Internet
2	Laptop	2	Bună	Internet
3	Imprimantă	9	Bună	Reţea
4	Copiator	2	Bună	
5	Fax	1	Bună	Romtelecom
6	Telefon	12	Bună	Romtelecom
7	Cameră foto digital	1	Bună	
8	Cameră video	-		
9	Televizor	2	Bună	
10	Videoproiector	1	Bună	
11	Retroproiector	-		
12	Server	1	Bună	
13	Telefon mobil	4		

Tabel nr. 8 - Dotări ale Primăriei

		Da/NU	Descriere
1	Conexiune Internet	DA	
2	Wifi (wirelles)	DA	
3	Pagină internet	DA	www.primariacamarasu.ro

Tabel nr. 9 - Conexiuni, web

Administraţia locală este în general receptivă și deschisă dezvoltării relaţiei cu cetăţenii, promovării unor decizii ca urmare a unor consultări comunitare, promovării unor proiecte ca urmare a unei planificări participative. Colaborarea bună pe care autorităţile locale o au cu cele judeţene va creşte şansele comunei de a accesa atât fonduri europene cât și de la Guvernul României.

Bugetul local și proiecte finanțate

Anul	Valoare (lei)
2009	3 359 195
2010	3 147 750
2011	3 402 950
2012	16 360 501
2013	3 391 100
2014	3 930 390

Tabel nr. 10 - Veniturile bugetului local în perioada 2009-2014

Bugetul local al comunei a avut în ultimii ani o evoluție fluctuantă. Scăderea din 2010 s-a datorat în principal crizei economice și reducerii alocațiilor primite de la bugetul central – reducerea salariilor bugetare, etc.

În tabelul de mai sus se poate observa că veniturile bugetului local se situează în majoritatea anilor între 3-4 mil. lei, excepție făcând anul 2012 când au fost atrase fonduri europene prin proiectele europene implementate.

Anul	Proiecte de dezvoltare locală/Investiţii	Provenineţa fondurilor: surse locale, judeţene sau din bugetul de stat.
2008-2010	Investiții Construire centru multifuncțional	buget local FRDS
2007	Construcție scenă în aer liber	buget local
2006-2011	Reabilitare școli comună	buget local, fonduri județene și buget stat
2004-2010	Reparații și pietruiri drumuri comunale 18 km	buget local, fonduri județene
2006-2008	Modernizare drumuri legatură , reciclare și tratament bit. dublu ,Simboleni-Cămărașu-Năoiu –8 km	buget local, fonduri județene

2009-2011	Proiect extindere apă Cămărașu	buget local, fonduri județene si bugetul de stat
2009	Mansardare clădire primărie	buget local, fonduri județene
2009	Construire teren cu gazon sintetic	buget local, fonduri județene
2010-2011	Alimentare cu apă Năoiu	buget local, fonduri județene
2009-2010	Centru medical	buget local, fonduri județene
2011	Extindere rețea electrică – zona Valea Naoiului	buget local
2011	Înființare rețea supraveghere video Cămărașu	buget local, fonduri județene

Tabel nr. 11 - Investiții locale

Proiecte implementate

Titlu	**Valoare**	**Sursa de finanțare**	**Perioada**	**Descriere**
Teren cu gazon sintetic - Cămărașu	166 mii lei	Buget local	2009-2010	
Vestiar baza sportivă	234 mii lei	Buget local	2009-2010	Deservire baza sportivă - Cămărașu
Centru comunitar multifuncțional Speranța din comunitatea de rromi Valea Năoiu	548 mii lei	FRDS Banca Mondială cofinanțare buget local	2009-2010	Centru de zii pentru copii rromi Activități After-school
Extindere alimentare cu apă – Cămărașu	636 mii lei	Buget local	2009-2010	12 km lungime 2 stații de pompare
Mansardare clădire primărie	300,56 mii lei	Buget local	2009-2010	Suplimentare spații administrative cu 8 spații birouri și 4 spații auxiliare
Centru de sănătate Cămărașu	440,8 mii lei	Buget local	2009-2010	Cabinet medicină generală Cabinet stomatologie Cabinet pediatrie
Alimentare cu apă –	470 mii lei	Buget local	2010-2011	10 Km conductă de

Sat Năoiu				aducțiune de distribuție; bazin de apă
Baza sportivă multifuncțională – Cămărașu – în execuție	815,3 mii lei	OUG 7 Cofinanțare	2011	Teren fotbal Pistă atletism Pistă săritură Tribune Spații sociale
Alimentare cu apă – Sîmboleni – în execuție	801245 mii lei	Buget local	2012	13,5 km Conductă de bransament+ distributie Bazin colectare Stație de clorinare
Proiect integrat M322	12.724.636 lei	Fonduri structurale PNDR	2012-2013	Reabilitare drumuri și străzi comunale Realizare rețea canalizare Menajera stradală în Cămărașu; stație de epurare Construire grădinița Cămărașu Lucrări de intervenție cămin cultural Cămărașu
Proiect Integrat – Măsura 322 GAL "Modernizare, extindere și dotare cămin cultural din Simboleni pentru promovarea tradițiilor și specificului cultural local și dotarea serviciului public de gospodărire comunală, Comuna Cămărașu, jud. Cluj	317 mii lei	Fonduri structurale Buget local	2014	Modernizare, extindere și dotare Cămin cultural din Simboleni și dotare serviciu de gospodărire comunală

Tabel nr. 12 - Proiecte implementate

Titlu	**Valoare**	**Sursa de finanțare**	**Perioada**	**Descriere**
Modernizare, extindere, dotare si branșament rețea de apă Cămin cultural	442 mii lei	Fonduri structurale Buget local	În curs de implementare	

Naoiu				
Modernizare străzi în localitatea Cămărașu, comuna Cămărașu, jud. Cluj	530,3 mii lei	Buget de stat	În curs de implementare	
Extindere rețea de alimentare cu apă în localitatea Cămărașu, comuna Cămărașu, jud. Cluj	583, 4 mii lei	Buget de stat Buget local	În curs de implementare	

Tabel nr. 13 - Proiecte în curs de implementare

Se poate observă că în ultimii 3 ani cele mai importante sume cheltuite de administrația locală s-au direcționat către realizarea alimentării cu apă a localităților componente.

Administrația locală a reușit să atragă sume importante pentru finațarea unor proiecte vitale pentru comunitate – introducere canalizare, construire gradiniță, lucrări de intervenție la cămunul cultural – toate în Cămărașu (măsura 322); baza sportivă multifuncțională (pista de atletism, teren fotbal, pista sărituri, tribune, spații sociale), centru de sănătate, Centrul comunitar multifunctional Speranța din comunitatea de romi Valea Naoiului, teren cu gazon sintetic, vestiar baza sportiva. Unele dintre acestea sunt încă în faza de execuție. Printr-o simplă analiză a proiectelor implementate sau în curs de implementare realizate din fonduri europene se poate observa complementaritatea acestora cu investițiile din fonduri locale.

Siguranță publică

Postul de poliţie din comună funcţionează într-o clădire P + etaj construită pentru poliţie şi locuinţă.

În anul 2011 s-a realizat o investiție publică din fonduri proprii ale comunei pentru realizarea unui sistem de supraveghere video în Cămărașu.

2.5. ANALIZA SWOT

Strategia de dezvoltare economică şi socială reprezintă un document pragmatic care are la bază o analiză diagnostic a situaţiei economice şi sociale existente, bazată pe o analiză SWOT pentru identificarea punctelor slabe şi a punctelor tari care constituie baza stabilirii unor obiective pe termen mediu şi lung, precum şi a căilor de urmat pentru îndeplinirea acestora.

Analiza SWOT este un instrument de planificare strategică folosit în domeniul planificării strategice de toate felurile – public, privat, mixt.

Obiectivul analizei SWOT este de a ajuta apariţia unui stil managerial proactiv şi de a recomanda strategiile care asigură cea mai bună aliniere între mediul extern şi cel intern.
Elementele analizei SWOT:

	Pozitiv	Negativ	
Intern	Puncte tari (“**S**trenghts”)	Puncte slabe (“**W**eaknesses)	Intern
Extern	Oportunităţi (“**O**pportunities”)	Ameninţări (“**T**hreats”)	Extern

Analiza SWOT începe prin efectuarea unui inventar a punctelor tari şi a celor slabe interne din comunitate. Apoi sunt notate oportunităţile şi ameninţările externe care pot afecta comuna, bazându-se pe mediul înconjurător.

Punctele tari descriu atributele pozitive, tangibile şi intangibile, interne, ale comunei, iar punctele slabe sunt factorii care sunt sub controlul intern.

Acestea sunt sub controlul comunității. Ce faceţi bine? Ce resurse aveţi? Ce avantaje aveţi faţă de alţii?

Punctele tari sunt definite drept valori cât şi factori interni care creează valorile.

Punctele slabe sunt factori (sau condiţionări interne) care sunt sub controlul dvs. şi care vă împiedică să obțineți sau să menţineţi o calitate competitivă. Ce zone trebuie îmbunătăţite?

Punctele slabe se pot împărţi în două categorii:

a. factori interni care distrug valorile;

b. condiţii interne insuficient de bine focalizate pentru a putea să creeze valori competitive.

Oportunităţile evaluează factorii atractivi externi care pot fi fructificate în folosul comunității. Sunt tendinţe generale prezente în mediul extern, şanse oferite care pot influenţa în mod pozitiv procesul de dezvoltare.

Oportunitățile reprezintă căi pe care pot fi avansate interesele comunității. Acestea reprezintă valori pozitive şi condiţionări externe.

Pericolele sunt acele situaţii nefavorabile care influenţează sau pot influenţa comunitatea.

Analiza SWOT este un instrument ce se foloseşte pe baza tehnicilor de grup – de obicei printr-o conferinţă de tip proces de brainstorming.

Pe baza datelor statistice şi de altă natură este de recomandat să fie un proces participativ gândit şi la care să stimulăm participanţii să îşi exprime punctul de vedere.

După listarea principalelor elemente ale analizei se recomandă ordonarea acestor în funcţie de importanţa pe care o au.

Este important ca analiza SWOT să fie completată cu date care reies din studiile de fundamentare pe care le putem obţine din partea unor factori externi (ex. studii de piaţă, păreri ale specialiştilor, etc.

Analiza la nivelul comunei a pornit de la cadrul general și a evoluat spre următoarele domenii:

- Infrastructura rurală
- Agricultură și exploatații agricole
- Activităţi economice
- Resurselor umane, cadru social-cultural, sănătate, mediu administrativ

2.5.1. SWOT general

Puncte tari	Puncte slabe
• Traversarea comunei de către drumurile DN 16 si DJ 109 C • Capacitatea administrației de a accesa fondurile europene • Implicarea activă şi disponibilitatea administraţiei publice locale în ceea ce priveşte dezvoltarea comunităţii • Existenţa unor unităţi proprii de învăţământ: grădiniţă, şcoală gimnazială, şcoală clasele V-VIII • Accesibilitatea rețelelor de comunicații și conexiune la internet • Existența formelor asociative ale producătorilor – Asociații de agricultori, Asociația crescătorilor de bovine si taurine • Condiții bune de desfășurare a activității educaționale – școli modernizate • Existența centrului multifuncțional pentru persoane dezavantajate la Năoiu • Finalizarea centrului medical • Existența ansamblului folcloric ”Fii Cămărașului” și a ansamblului de dansuri țigănești	• Lipsa accesului la calea ferată • Posibilități reduse în domeniul turistic • Distanţa relativ mare faţă de reşedinţa de judeţ • Rețeaua de apă potabilă insuficient de extinsă • Lipsa rețelei de canalizare • Slaba înzestrare a producătorilor cu utilaje şi mijloace de producţie • Agricultură de semi-subzistență, nerentabilă • Exploataţii de dimensiuni mici ceea ce presupune un randament scăzut • Grad redus de suprafeţe împădurite • Puține obiective care pot reprezenta atracții turistice la nivelul comunității: biserica reformată, monumentul evreilor uciși in cel de-al II-lea război mondial si conacul kemen (aflat într-o stare de degradare avansată) • Piaţă a produselor locale slab organizată • Absența unor puncte de colectare a produselor agricole • Lipsa capacităților de procesare a produselor agricole și zootehnice • Număr redus de specialiști calificați în zootehnie și agricultură • Închiderea fabricii de cărămidă, funcțiune cu tradiție îndelungată
Oportunităţi	**Ameninţări**
• Programe guvernamentale şi locale • Finanţare ale consiliului judeţean a infrastructurii de transport, apă, canalizare • Posibilitatea accesării fondurilor structurale şi de coeziune • Înfiinţarea de asociaţii agricole pentru	• Migrarea populaţiei tinere către spaţiul european • Distanța mare față de piețele de pe piețele mari de desfacere a produselor agricole • Concurenţa liberă a produselor româneşti cu cele din piaţa europeană

exploatarea eficientă a terenurilor agricole • Interesul pentru produsele ecologice atât în România, dar mai ales în UE • Programe de stimulare pentru asocierea producătorilor	• Standarde europene greu de atins • Interes scăzut din partea investitorilor pentru comună • Creşterea la preţurile materiilor prime consumate în procesul tehnologic • Creşterea preţurilor la carburanţi • Criza economică şi efectele acesteia asupra mediului privat – scăderea nivelului investiţiilor şi cel public – scăderea cheltuielilor statului

Concluzii generale ale analizei

Principalul avantaj al comunei, legat de infrastructură ar fi traversarea acesteia de către DN 16 si DJ 109 C făcând astfel posibile legături rutiere bune cu Cluj-Napoca, Gherla și Reghin. Un alt punct tare este funcționalitatea legăturii rutierere între localitățile comunei.

Distanța relativ mare față de Cluj Napoca, centrul regional de dezvoltare, poate fi considerat un punct slab, altul ar fi lipsa accesului la calea ferată, cel mai apropiat punct fiind in județul vecin la Sărmașu.

În ceea ce priveste infrastructura edilitară trebuie remarcată capacitatea administrației publice de a atrage finanțări prin intermediul cărora s-a realizat introducerea rețelei de apă în Cămărașu și Năoiu, rețeaua urmând a fi extinsă în Sâmboleni în anul 2012.

De asemenea un alt punct slab al comunei este existența parțială a canalizării, autoritatea publică depune eforturi de a i se adresa. Printr-un proiect din fonduri europene, măsura 322 FEADR s-a introdus parțial rețeaua de canalizare și o stație de epurare pe o distanță de 7000 m în satul Cămărașu. Lucrarea a fost recepționată în anul 2013, până în prezent fiind racordate la aceasta un număr de 15 instituții și aproximativ 50 de gospodării cetățenești.

Ca şi puncte tari ale analizei se pot identifica existența unui fond funciar important precum și condiţiile climatice şi de sol propice unei agriculturi intensive.

În condițiile în care agriculturii i se acordă o importanță mult mai mare la nivel național și extern, aceste avantaje trebuie neapărat valorificate.

Suplimentat cu existența tradițiilor locale în creșterea animalelor, ***sectorul agricol și zootehnic ar trebui să fie principalul domeniu în care eforturile de dezvoltare economică ale comunității trebuie canalizate,*** fiind domeniul unde comunitatea ar putea beneficia de un avantaj competitiv față de alte comunități cu care s-ar putea lupta pentru accesul la diverse tipuri de resurse.

Punctele slabe cărora comunitatea trebuie să li se adreseze pentru atingerea dezideratelor de mai sus sunt, în principal, lipsa capacităților de procesare ale produselor agricole și zootehnice și lipsa unor puncte de colectare ale produselor agricole și zootehnice care să corespundă din punct de vedere al igienei și standardelor în domeniu.

Diversificarea bazei de dezvoltare economică a comunei trebuie să fie unul din obiectivele unui proces de planificare strategică. Deși comuna Cămărașu are un profil preponderent agricol și zootehnic, celelalte ramuri ale economiei locale nu trebuie neglijate, din contră acestea trebuie dezvoltate pentru a putea oferi comunității servicii de calitate creând astfel un mediu propice clădirii unei comunități solide.

Lipsa unor activități economice care să genereze un aport de capital important la nivelul

comunei reprezintă un alt punct slab. O funcțiune cu tradiție îndelungată, fabrica de cărămidă este în acest moment nefuncțională.

Din punctul de vedere al activităților culturale în comună funcționează un ansamblu folcloric și unul de dansuri țigănești, iar în fiecare localitate există câte un cămin cultural. Unul dintre acestea, cel din Cămărașu urmează a fi modernizat prin intermediul unei finanțări europene. Se resimte nevoia unui cămin de bătrâni în zonă și a unui program de tip after school care presupune un centru dedicat.

2.5.2. Analiza Swot - Infrastructura rurală

Puncte tari	*Puncte slabe*
• traversarea comunei de către drumurile DN 16 si DJ 109 C • accesibilitatea bună în zonă • accesarea de fonduri europene – proiect căștigat pe masura 322 din cadrul PNDR - inființarea retelei de canalizare în satul Cămărașu , reabilitare și modernizare drumuri comunale (Cămărașu, Năoiu și Simboleni), reabilitare si modernizare camin cultural Cămărașu și constructie gradinita • buna legatura intre localitățile comunei – drumuri reabilitate • implicarea activă şi disponibilitatea administraţiei publice locale în ceea ce priveşte dezvoltarea comunităţii • peisajele naturale cu forme de relief bogate • prezenţa unor monumente istorice : Biserica reformata, Monumentul evreilor ucisi in cel de-al II-lea razboi mondial si Conacul Kemeny care pot fi valorificate ca atracții turistice • atragerea de finanțări pentru modernizarea și echiparea arenei sportive • accesibilitatea rețelelor de comunicații și conexiune la internet • existenta retelei de internet la institutiile publice • existenta a 2 farmacii si a cabinetului stomatologic • acordarea ajutoarelor sociale pentru populația cu venituri reduse • funcționarea compartimentului de asistenta sociala	• inexistenţa unei gestiuni ecologice integrate a deşeurilor • insuficienţa spaţiilor destinate învăţământului • echipamente şi tehnologii depăşite moral • bugetul local insuficient nevoilor de dezvoltare • rata ridicată a şomajului • sporul natural negativ şi fenomenul de îmbătrânire a populaţiei • migrarea populaţiei tinere către spaţiul european • distanţa relativ mare faţă de reşedinţa de judeţ • rețeaua de apă potabilă insuficient de extinsă • lipsa retelei de canalizare- insuficient de extinsă • pregătirea profesională a populaţiei necorespunzătoare cerinţelor pieţei muncii • slaba promovare turistică • locuințe realizate din chirpici • drumuri locale parțial refăcute
Oportunităţi	***Ameninţări***
• programe guvernamentale şi locale • construirea marilor artere de circulaţie	• amplificarea îmbătrânirii populaţiei • lipsa investiţiilor în infrastructură

(autostrăzi) • apropierea căii ferate â • finanţare ale consiliului judeţean a infrastructurii de transport, apa, canalizare • posibilitatea accesării fondurilor structurale şi de coeziune • integrarea zonei în circuitul turistic rural al ţării • înfiinţarea de asociaţii şi fundaţii şi folosirea lor ca parteneri ai administraţiei locale în accesarea de fonduri europene • asociațiile de dezvoltare intercomunitare	• costurile ridicate de întreținere și dezvoltare a infrastructurii • scăderea interesului investitorilor pentru comună datorită infrastructurii fizice neadecvate • lipsa de receptivitate şi flexibilitate la cerinţele pieţei care determină decalaje economice mari, greu de recuperat

Concluzii analiză

Din punctul de vedeere al infrastructurii un avantaj al comunei ar fi traversarea acesteia de către DN 16 si DJ 109 C făcând astfel posibile legaturi rutiere bune cu Cluj-Napoca, Gherla și Reghin. Un alt punct tare este funcționalitatea legăturii rutierere între localitățile comunei.
Distanța relativ mare față de Cluj Napoca, centrul regional de dezvoltare, poate fi considerat un punct slab.
În ceea ce priveste infrastructura edilitară trebuie remarcată capacitatea administrației publice de a atrage finanțări prin intermediul cărora s-a realizat introducerea rețelei de apă în Cămărașu și Năoiu, rețeaua urmând a fi extinsă în Sâmboleni în anul 2012.
Ca și oportunități identificate (unele dintre ele deja fructificate de către autorități) sunt programele guvernamentale, județene și cele cu finanțare europeană și accesul la calea ferată, cel mai apropiat punct fiind in județul vecin la Sărmașu.
Ca și amenințări putem identifica o posibilă lipsa de atractivitate din perspectiva investițiilor datorită infrastructurii insuficient dezvoltate și a distanțelor față de marile piețe din regiune și județele vecine.

Infrastructura rurală este slab dezvoltată şi prezintă disparităţi foarte mari faţă de alte zone. În majoritatea spaţiului rural se remarcă drumuri comunale, uliţe şi străzi nemodernizate, stare de fapt ce are impact negativ.

Satul românesc în Uniunea Europeană nu poate să-şi definească poziţia fără dezvoltarea infrastructurii de transport corespunzătoare, care să asigure un nivel minim de confort al locuitorilor comunei, condiţii propice de desfăşurare a activităţilor pentru agenţii economici.

Lucrările de infrastructură de interes public (reţea alimentare apă, gaze, canalizare) construirea şi modernizarea unităţilor de învăţământ, sănătate şi cultură, a celor de servicii administrative sunt o prioritate pentru Primărie şi Consiliul Local al comunei.

Priorități

În raport cu obiectivele şi direcţiile de acţiune propuse, prioritățile în infrastructură vizează următoarele domenii:

- Infrastructura transport, utilităţi publice, invăţământ şi sănătate
- Drumurile comunale
- Drumurile și ulițele comunei si drumurile de hotar
- Introducere reţelei de alimentare cu apă în toate localitățile comunei
- Construirea reţelei de canalizare
- Reabilitarea şi modernizarea spaţiilor pentru învăţământ, sală de sport, laboratoare şi dotarea lor cu aparatură necesară
- Modernizarea şi dotarea cu echipamente tehnice a primăriei
- Crearea unor spaţii de joacă pentru copii
- Realizarea unor lucrari de îmbunatățiri funciare
- Construcția unor locuințe sociale și locuințe pentru tineri
- Construcția unui centru de îngrijire pentru vârstnici
- Realizarea unor servicii de îngrijire la domiciliu a persoanelor cu dizabilitati
- Realizarea unui centru civic modern al comunei
- Creșterea siguranței cetățenilor prin masuri specifice: poliția locală, extinderea rețelei de supraveghere video , etc.
- Construcția unor capele în fiecare sat component al comunei

2.5.3. Analiza SWOT - Agricultură şi exploatații agricole

Puncte slabe	*Puncte tari*
• Slaba înzestrare a producătorilor cu utilaje şi mijloace de producţie • Parc de utilaje agricole învechit (tractoare, etc.) • Exploataţii de dimensiuni mici ceea ce presupune un randament scăzut • Veniturile scăzute ale locuitorilor zonei • Distanța mare față de piețele de pe piețele mari de desfacere a produselor agricole • Lipsa unei sistem de irigaţii • Relieful preponderent deluros • Piaţă a produselor locale slab organizată, producătorii nu colaborează, apar greutăţi la valorificarea produselor şi contravaloarea produselor nu revine producătorilor • Absența unor puncte de colectare a produselor agricole • Lipsa capacităților de procesare a produselor agricole și zootehnice • Lipsa de informare a producătorilor despre proiecte • Migrarea populaţiei tinere către spaţiul european • Îmbătrânirea populaţiei • Insuficienţa specialiştilor calificaţi • Acces dificil la servicii bancare • Forme asociative ale producătorilor – Asociații de agricultori, Asociația crescătorilor de bovine si taurine-nefunctional, constituirea acestora	• Fond funciar important • Condiţii climatice şi de sol propice unei agriculturi intensive • Existenţa condiţiilor naturale şi biotehnologice pentru practicarea agriculturii ecologice şi tradiţionale • Tradiţii locale în creşterea animalelor • Tradiție locală în agricultură • Căi de acces spre centrele urbane • 2 ferme au reuşit atragerea de finanțări europene pentru dezvoltare – Măsura 112 • 50 de proiecte câştigătoare pe Măsura 141 - „Sprijinirea fermelor agricole de semi – subzistenţă” • Subvenții insuficiente, sume mici
Oportunităţi	**Ameninţări**
• Interesul pentru produsele ecologice atât în România, dar mai ales în UE	• Lipsa de interes a investitorilor • Înțelegeri la nivelul procesătorilor

• Posibilitatea accesării fondurilor pentru dezvoltarea în agricultură • Implicarea activă a mediului bancar şi a fondurilor de garantare în susţinerea agriculturii • Înfiinţarea de asociaţii agricole pentru exploatarea eficientă a terenurilor agricole • Apropierea de pieţe mari de desfacere – Cluj-Napoca, Gherla, Dej	care reduc preţul de preluare a produselor • Concurenţa liberă a produselor româneşti cu cele din piaţa europeană • Creşterea la preţurile materiilor prime consumate în procesul tehnologic • Creşterea preţurilor la carburanţi • Calamităţi naturale

Concluzii analiză

Ca și puncte tari ale analizei acestui domeniu se pot identifica existența unui fond funciar important precum și condițiile climatice şi de sol propice unei agriculturi intensive.

În condițiile în care agriculturii i se acordă o importanță mult mai mare la nivel național și extern, aceste avantaje trebuie neapărat valorificate.

Suplimentat cu existența tradițiilor locale în creșterea animalelor, sectorul agricol și zootehnic ar trebui să fie principalul domeniu în care eforturile de dezvoltare economică ale comunității trebuie canalizate, fiind domeniul unde comunitatea ar putea beneficia de un avantaj competitiv față de alte comunități cu care s-ar putea lupta pentru accesul la diverse tipuri de resurse.

Punctele slabe cărora comunitate trebuie să li se adreseze pentru atingerea dezideratelor de mai sus sunt, în principal, lipsa capacităților de procesare ale produselor agricole și zootehnice și lipsa unor puncte de colectare ale produselor agricole și zootehnice care să corespundă din punct de vedere al igienei și standardelor în domeniu.

Un alt punct slab (specific, de altfel, întregii agriculturi românești) este legat de lipsa sistemelor de irigații. La nivelul comunei un asemenea sistem este dificil de realizat din cauza reliefului și prin prisma absenței unui curs important de apă. Realizarea unui asemenea obiectiv presupune investiții importante în captări de surse și ulterior în realizarea efectivă a rețelelor.

Formele asociative create până acum trebuie susținute prin programe care să le crească acestora capacitatea – atât din punct de vedere economic cât și al resursei umane.

Eforturile pot fi îngreunate datorită distanței mari față de piețele majore din zonă. Absența specialiștilor calificați în agricultură și zootehnie este un alt punct slab care poate amenința competitivitatea sectorului. O corelație cu dezvoltarea resursei umane trebuie realizată la nivelul comunitar.

Ca și oportunități ce trebuie valorificate pentru a genera plusvaloare s-au identificat interesul în creștere pentru produse ecologice și posibilitatea accesării fondurilor europene pentru dezvoltare rurală. De altfel la nivelul comunității există exemple de bune practici în această privință, ferme mari și ferme de semi-subzistență care sunt beneficiare ale unor asemenea finanțări.

Ca și amenințări, pentru sectorul agricol și zootehnic s-au identificat a fi prețurile ridicate ale tehnologiilor performante, creșterea continuă a prețurilor carburanților.

O altă amenințare este reprezentată de produsele agricole care vin de pe piețele externe și ale

căror preț de vânzare pe unitate este adeseori sub costurile de producție ale produselor autohtone, fapt generat pe de o parte de nivelurile diferite de subvenționare ale activităților agricole din aceste țări și pe de altă parte de ”economiile la scară” – descreșterea costului marginal de producție a unităților suplimentare din bunurile respective datorate în principal suprafețelor cultivate extinse și specializării acestora pe tipuri de culturi ceea ce reduce foarte mult costurile proprietarilor.
În acest sens, pentru a răspunde acestei ultime provocări, comunitatea trebuie să depășească marota fărâmițării proprietății și prin asocierea producătorilor să reducă aceea parte de costuri care ține de exploatarea judicioasă a terenurilor.

Suprafeţele de teren destinate agriculturii au o pondere însemnată în suprafaţa totală a teritoriului administrativ al comunei Cămăraşu.

Calitatea terenului agricol creează condiţii favorabile desfăşurării unei agriculturi durabile.

Din păcate fragmentarea accentuată a proprietăţii agricole a dus la imposibilitatea aplicării unor practice agricole eficiente.

Dezvoltarea agriculturii în conformitate cu cerinţele Uniunii Europene impune adoptarea unor strategii locale coerente în acest sector.

Priorități:

Principalele direcţii de acţiune locală în care se va acţiona în următorii 4 ani, corelat cu politicile naţionale:

- În sectorul agricol - sprijinirea asociațiilor pentru creşterea eficienței.
- În exploataţii agricole - susţinerea de cursuri de formare pentru tinerii fermieri corelată cu acordarea de asistentă şi consultanţă şi stimularea folosirii forţei de muncă necalificate din zonă.
- În exploataţiile agricole şi ferme zootehnice - înfiinţarea de unităţi de procesare a produselor agricole şi a celor animale obţinute în zonă.

2.5.4. Analiza SWOT - Activităţi economice

Puncte tari	*Puncte slabe*
• Existenţa iniţiativei private pe domenii ca: transporturi, comerţ, servicii • Accesul facil în zonă • Implicarea administraţiei publice locale în susţinerea potenţialilor investitori • Bogăţia şi diversitatea reliefului şi a peisajului • Existenţa unor obiective turistice în zonă • Pregătirea resursei umane	• Venituri scăzute ale populaţiei • Inexistenţa unor utilităţi publice • Distanţa mare faţă de oraşul reşedinţă de judeţ • Populaţia îmbătrânită • Închiderea fabricii de cărămidă, funcţiune cu tradiţie îndelungată • Lipsa serviciilor financiare - bancă
Oportunităţi	***Ameninţări***
• Parteneriatele cu diversele organizaţii • Existenţa unor legături strânse între populaţia zonei şi persoanele emigrate în ţările UE contribuie la schimbări economice şi culturale • Accesarea de fonduri guvernamantale şi europene • Existenţa tradiţiei legate de fabrica de cărămidă • Cursuri de antreprenoriat	• Schimbări rapide în legislaţia economică • Fenomenele de instabilitate socio-economică • Birocraţia excesivă privind raportările agenţiilor economice • Construirea marilor artere de circulaţie (autostrăzi) care ocolesc zona şi o fac mai izolată şi neatractivă • Acces dificil la servicii bancare

Concluzii analiză

Diversificarea bazei de dezvoltare economică a comunei trebuie să fie unul din obiectivele unui proces de planificare strategică. Deși comuna Cămărașu are un profil preponderent agricol și zootehnic, celelalte ramuri ale economiei locale nu trebuie neglijate, din contră acestea trebuie dezvoltate pentru a putea oferi comunității servicii de calitate creând astfel un mediu propice clădirii unei comunități solide.

”Problema” acestei comunități este lipsa unor activități economice care să genereze un aport de capital important la nivelul comunei. O funcțiune cu tradiție îndelungată, fabrica de cărămidă este în acest moment nefuncțională.

Orașul Cluj-Napoca a constituit multă vreme un refugiu pentru o parte din locuitori, în ceea ce privește locurile de muncă în sectoare non-agricole. În ultima perioadă mulți dintre locuitori și-au pierdut locurile de muncă iar economia locală nu este capabilă să absoarbă resursa umană disponibilizată. Din acest motiv multe familii de tineri au ales să emigreze.

Un punct tare este existența inițiativei private în domenii precum comerţ, transport şi servicii dar aceste activități nu pot suplini lipsa activităților de tip industrial.
Un factor cheie în acest caz l-ar putea reprezenta administrația locală care prin disponibilitatea ei și resursele avute la dispoziție poate crea un mediu propice dezvoltării activităților economice non-agricole.
Pe de altă parte dezvoltarea la nivelul populației a spiritului antreprenorial și parteneriatele cu diverse organizații comunitare pot genera dezvoltare economică.

Creşterea economică durabilă şi îmbunătăţirea standardelor de viaţă ale populaţiei sunt determinate de dezvoltarea competivităţii economice.

Turismul rural poate deveni o alternativă, implică grad de risc scăzut reprezintă o alternativă ocupaţională pentru forţa de muncă rurală, un factor de stabilitate şi stabilizare a populaţiei însă, în cazul comunei Cămărașu, punctele de atracție sunt reduse ca număr și într-o stare avansată de degradare.

Strategia de dezvoltare locală trebuie să pună accent pe dezvoltarea mediului de afaceri şi pe diversificarea activităţilor economice în zona astfel încât să se realizeze :

- Dezvoltarea spiritului antreprenorial
- Înfiinţarea de noi agenţi economici care să se activeze pe domenii de producţie, servicii, turism, comerţ
- Intensificarea schimburilor comerciale în zonă
- Dezvoltarea resurselor umane prin calificare şi recalificare
- Crearea unui centru de consultanţă
- Reluarea unor activități tradiționale

2.5.5. Analiza SWOT - Resursa umană, cadru social-cultural, sănătate, mediu administrativ

Puncte tari	Puncte slabe
• Structura multietnică a populației • Mediu curat, absența surselor de poluare majoră • Potenţial pentru dezvoltarea activităţilor de comerţ, servicii • Modernizarea stadionului comunal • Conditii bune de desfașurare a activității educaționale – școli modernizate • Existența centrului multifuncțional pentru persoane dezavantajate în Năoiu • Finalizarea centrului medical • Existența ansamblului folcloric ”Fii Cămărașului” • Organizarea zilei ”Fii Satului” – 24 iunie • Ansamblul de dansuri țigănești • Cadre didactice calificate • Clădiri disponibile pentru activități social-culturale • Administrația publică – actor important în dezvoltarea comunității în ultimii ani prin atragerea de finanțări pentru proiecte de dezvoltare	• Rata şomajului destul de ridicată • Veniturile reduse ale populației • Insuficienta dezvoltare a activităţilor de instruire • Distanţa relativ mare faţă de oraşul reşedinţă de judeţ • Lipsa unei capele • Lipsa sălilor de sport • Lipsa parcurilor și a locurilor de joacă pentru copii • Absența unor servicii de îngrijire a persoanelor vârstnice
Opoturnităţi	**Ameninţări**
• Intensitatea acţiunilor AJOFM în domeniul resurselor umane • Corelarea procesului educaţional şi de instruire cu necesităţile pieţei muncii • Crearea unor locuri de muncă ca urmare a accesării fondurilor europene şi guvernamentale • Întărirea capacităţii şi pregătirii administraţiei publice în scopul consilierii şomerilor şi a grupurilor sociale vulnerabile • Cursuri de calificare în diferite	• Migrarea forţei de muncă către alte zone din ţară sau în spaţiul UE • Existenţa pieţei negre a muncii • Îmbătrânirea populaţiei

domenii	

Concluzii analiză

Principalele probleme existente la nivelul comunității din punctul de vedere al resursei umane ar fi rata ridicată a persoanelor care nu au un loc de muncă, majoritatea fiind implicați în întreținerea suprafețelor agricole proprietate privată. Ca și lucru de remarcat ar fi faptul că la nivelul comunei fenomenul îmbătrânirii populației, deși prezent este mai puțin vizibil decât în majoritatea zonelor rurale.

Un alt punct tare al comunității este legat de situația unităților educaționale – fiecare sat din comună are câte o unitate de învățământ, în localitățile Cămărașu și Năoiu în anii 2005-2006 fiind realizate locații noi pentru școală. Unitățile de învățământ trebuie racordate la rețeaua de apă și canalizare.

Din punctul de vedere al activităților culturale în comună funcționează un ansamblu folcloric și unul de dansuri țigănești, iar în fiecare localitate există câte un cămin cultural. Unul dintre acestea, cel din Cămărașu urmează a fi modernizat prin intermediul unei finanțări europene. Se resimte nevoia unui cămin de bătrâni în zonă și a unui program de tip after school care presunpune un centru dedicat.

Comunitatea romă este bine integrată, în Naoiu există un centru multifuncțional pentru rromi unde aceștia beneficiază de servicii sociale primare și sunt implicați în activități educative și culturale.

În condiţiile actuale din România, în care au loc transformări radicale în ceea ce priveşte economia de piaţă, investiţiile în resursele umane au un rol primordial.

Resursele umane reprezintă principala sursă de avantaje competitive pentru o zonă sau regiune, însă în cele mai multe cazuri este insuficient pregătită şi exploatată.

Astfel orice plan de dezvoltare a comunei va acorda o importanţă majoră dezvoltării resurselor umane, care să conducă la dezvoltarea de noi calificări care să corespundă evoluţiei din toate sectoarele economice. Pentru dezvoltarea activităţilor din agricultură, a activităţilor conexe, a prestărilor de servicii este necesar întâi de toate ca resursa umană locală să fie pregătită profesional, de aceea se va acţiona pe următoarele direcţii:

- Calificarea şi recalificarea şomerilor, a grupurilor sociale vulnerabile (persoane cu handicap, minorităţi) şi oferirea unor posibilităţi reale de acces pe piaţa muncii
- Pregătirea profesională a producătorilor agricoli în vederea îmbunătăţirii managementului fermelor agricole şi zootehnice
- Creşterea calificării profesionale pentru dezvoltarea şi diversificarea activităţilor economice care să genereze venituri.
- O strategie coerentă privind resursele umane va conduce la creşterea performanţelor economice şi la creşterea nivelului de trai al populaţiei.

Priorități în domeniul resurselor umane

- educare pentru prevenirea abandonului şcolar, pentru integrarea comunităţii rrome;

- calificarea şi recalificarea resurselor umane în domenii specifice activităţilor desfăşurate în zonă
- cooperări între autorităţile locale, instituţiile de profil (AJOFM) şi agenţii economici din zonă în vederea prognozării calificărilor necesare pentru ocuparea viitoarelor locuri de muncă
- utilizarea fondurilor europene pentru finanţarea proiectelor vizând dezvoltarea resurselor umane

2.5.6. Concluziile generale ale analizei – probleme-cheie

În urma analizei de mai sus putem trage concluzii iniţiale legate de potenţialul comunei.

Punctele tari ale comunei pot fi transformate în oportunităţi reale acestea fiind totuși limitate de punctele slabe identificate la nivelul comunităţii. Principalele ameninţări influențează în mod direct aspectele interne ale comunei, astfel punctele slabe formează cauza esenţială a ameninţărilor.

Cele mai multe aspecte privesc economia comunei care nu dispune de o gamă variată de resurse și nici nu reușește să valorifice resursele de care dispune datorită schimbărilor majore petrecute pe piață.

Contextul în care există și se dezvoltă comunitatea este unul foarte dinamic, care se schimbă rapid cu elemente diverse și necesită răspunsuri flexibile şi inovative.

Nevoia de inovare nu se limitează doar la sfera de afaceri. Organizațiile neguvernamentale, administrațiile, serviciile publice, trebuie să facă față presiunilor venite din schimbarea pieței, a grupurilor țintă pe care le servesc sau din cauza reglementărilor impuse.

Economia se transformă de la una bazată pe industrie la una bazată pe informație. În aceste condiții zona rurală întâmpină dificultăți în a ține pasul cu acest mediu. Accesul limitat la informații, servicii, resurse sunt motivele pentru care tinerii din comună aleg să plece la oraş sau în alte ţări pentru a căuta locuri de muncă mai avantajoase şi condiţii de viaţă mai bune.

Situaţia comunei reflectă o problematică complexă, a cărei rezolvare depinde de efortul comun al comunităţii de a rezolva, precum şi de sprijinul şi asistenţa venită din exterior. Strategia de dezvoltare trebuie să fie orientată spre schimbare în măsura în care punctele slabe limitează oportunităţile şi împiedică dezvoltarea. Pentru a evita acest lucru trebuie realizată reconversia profesională a forţei de muncă în vederea satisfacerii noilor aşteptări precum și introducerea unor noi forme de ocupare precum ”self-employability”, antreprenoriat și îmbătrânire activă, totodată creşterea eficienţei de producţie a IMM-urilor şi a infrastructurii.

Pentru a fi sustenabilă, strategia de dezvoltare a comunei trebuie să se bazeze pe resursele locale existente şi să fructifice într-o cât mai mare măsură oportunităţile existente.

Pentru a soluţiona nu doar problemele cauzate de procesele demografice existente în teritoriu ci şi a nivelului de instruire a populaţiei se propune accentuarea eforturilor de a atrage şi reţine grupurile de tineri care după terminarea şcolii încearcă să-şi găsească un loc de muncă, o profesie, carieră şi o familie. Pentru reţinerea lor este nevoie de crearea posibilităţilor de a obţine venituri satisfăcătoare în mediul rural.

Ramurile economice cu condiţii de dezvoltare sunt agricultura şi prelucrarea industrială a unor materii prime provenite din agricultură. Dezvoltarea economică a localităţilor comunei va fi

condiţionată de gradul de stimulare al politicii economice şi în mod special politica agrară, care se va promova în viitor la nivel naţional. Pe lângă acest aspect, politica locală trebuie să fie de asemenea stimulativă.

Activităţile agricole din zonă se practică la un nivel de subzistenţă care rareori poate aduce o existenţă stabilă locuitorilor datorită accesului dificil la pieţele de desfacere, eforturi de promovare şi marketing minime şi nivel mic de procesare a produselor primare.

Este necesară acţiune locală în scopul realizării unor spaţii de depozitare a produselor agricole pentru ca acestea să poată fi valorificate cu venituri mai ridicate.

Revitalizarea activităţii de creştere a animalelor va asigura cantităţi de lapte şi carne a căror valorificare se poate garanta numai printr-un climat economic favorabil prin apariţia unui abator în comună sau în zonele din imediata apropiere care să respecte standardele Uniunii Europene.

Pentru creşterea producţiei de carne şi lână este necesară valorificarea pajiştilor naturale prin: curăţarea păşunilor comunale, combaterea buruienilor şi muşuroaielor, fertilizarea cu gunoi, aplicarea de lucrări agrotehnice neglijate ani la rând, combaterea eroziunii solului prin stingerea focarelor active (ravene, torenţi) şi prin plantaţii de salcâm (foarte importante şi pentru apicultură).

În continuare, pentru modernizarea acestui sector sunt necesare: stimularea construirii de anexe gospodăreşti moderne, îmbunătăţirea asistenţei veterinare, ameliorarea efectivelor de animale prin puncte de însămânţări artificiale, introducerea mecanizării în creşterea animalelor pentru a compensa lipsa forţei de muncă (muls mecanic, adăpare automată, evacuare mecanizată a dejecţiilor), introducerea obligativităţii ca fiecare gospodărie să depoziteze gunoiul pe platforme betonate de fermentare, cu bazin pentru colectarea urinei şi a mustului de grajd.

Soluţiile pe termen scurt pentru redresarea situaţiei actuale sunt: exploatarea terenurilor în structuri de fermă, utilizarea de tehnologii şi seminţe cu potenţial genetic mare şi înlocuirea efectivelor de animale cu unele cu productivitate mai mare cu fonduri de la Uniunea Europeană.

Dezvoltarea activităţilor industriale în comună trebuie să se bazeze pe valorificarea produselor agricole autohtone. În condiţiile în care lapte de vacă este colectat de către firmele din oraşe ca şi Cluj-Napoca şi Beclean există materia primă care să susţină construirea unei fabrici de prelucrare a laptelui pentru a livra produse finite. Este necesară totodată dotarea comunei cu instalaţii pentru măcinarea cerealelor. Este nevoie de o zonă de producţie agro-industrială pentru ca circuitul producţie-prelucrare să se desfăşoare în aceeaşi unitate economică. Principala problemă care necesita atenţie ar fi asigurarea unităţii care să garanteze salubritatea şi respectarea condiţiilor de igienă.

Pe baza aspectelor identificate de analiza SWOT comuna trebuie să urmeze o strategie orientată spre schimbare. Comuna dispune de oportunităţi care ar putea asigura în viitor o dezvoltare durabilă precum agricultura ecologică, peisajele naturale păstrate în starea intactă. Însă valorificarea acestora nu este posibilă datorită surselor de finanţare limitate, infrastructurii deficitare, neconştientizării şi neidentificării tuturor resurselor locale.

Turismul poate fi cu greu un suport al dezvoltării, pentru că nu poate oferi venituri substanţiale, teritoriul comunei fiind sărac în obiective turistice.

Dotarea edilitară apare ca o altă necesitate obligatorie, alături de remedierea căilor rutiere - acţiuni care pot fi efectuate şi în sistem local în timp scurt.

Consiliul Local va trebui să promoveze dezvoltarea dirijată a localităţilor comunei în ordinea priorităţilor. De asemenea se va urmări acţiunea concetrată a factorilor de decizie şi

control pentru menţinerea calităţii mediului. Apariţia unui comportament "ecologic" din partea populaţiei, va condiţiona dezvoltarea în continuare.

3. PLANUL STRATEGIC DE DEZVOLTARE A COMUNEI CĂMĂRAȘU

Dezvoltarea locală ca și domeniu de studiu este un câmp deschis, iar o sumă a teoriilor care guvernează acest domeniu ar putea fi exprimat prin următoarea ”ecuație”:

Dezvoltare Locală= C x R,

unde *C*= capacitatea comunității locale fie ea economică, socială, tehnologică și politică;
R= resursele de care dispune comunitatea – resurse naturale, resurse umane, capital, climat antreprenorial, tehnologii, nivelul cheltuielilor guvernamentale efectuate în comunitate.

O valoare a factorului C=1 presupune o capacitate neutră care nici nu adaugă ceva nici nu afectează negativ nivelul resurselor deținute de către comunitate.

O valoare a C > 1 presupune o capacitate însemnată care odată adaugată resurselor (multimplicată în fapt) duce la o creștere a acestora. Organizații locale puternice, fie ele publice, private sau ne-guvernamentale care pot creea parteneriate ce servesc comunității în ansamblul ei pot multiplica resursele deținute de către aceasta.

O valoare a lui C < 1 reprezintă o slabă capacitate – un leadership nefuncțional – fie el politic, social, organizațional. Acest lucru se poate datora unor factori precum: dezorganizare, urmărirea intereselor proprii ale actorilor, corupție chiar și poate avea efecte negative asupra bazei de resurse existente la nivel comunitar și poate îngrădi dezvoltarea.

De multe ori comunitățile se focusează exclusiv pe componenta Resurse și neglijează Capacitatea. O capacitate suplimentară a comunității poate suplini lipsa resurselor într-o comunitate.

O asemenea comunitate căreia îi lipsește o varietate de resurse trebuie să depună eforturi mai importante pentru a putea utiliza puținele resurse disponibile într-un mod cât mai eficient cu putință.

De multe ori resursele naturale nu sunt suficiente pentru o dezvoltare locală satisfacătoare și pot da economiei locale un curs ce presupune dependența de procesare primară ceea ce presupune slujbe plătite slab.

Dintr-o perspectivă a dezvoltării sustenabile pe termen lung, resursele sunt, de multe ori, sub-utilizate iar aici trebuie sa-și facă simțită prezența Capacitatea locală.

Comuna Cămărașu se află în prima din situațiile descrise mai sus – ea nu dispune de resurse naturale variate – agricultura fiind ocupația principală a locuitorilor. Din acest motiv eforturile pe care comunitatea trebuie să le depună pentru a se dezvolta sunt mai consistente decât în cazul altor comunități rurale. Tocmai acesta este motivul pentru care instituțiile administrației publice locale se implică în identificarea de modalități de rezolvare a problemelor identificate la nivelul comunei și este preocupată de viitorul comunității.

Scopul elaborării strategiei de dezvoltare economico-socială durabilă a comunei Cămărașu este acela de a pune la dispoziţia tuturor factorilor interesaţi în dezvoltarea comunei o gândire unitară cu privire la căile necesare de urmat, creând premisele apariţiei efectelor benefice pentru asigurarea unei dezvoltări armonioase şi durabile.

Experienţa europeană a demonstrat că abordarea dezvoltării teritoriale este diferită în situaţii similare, în funcţie de obiectivele urmărite a fi dezvoltate, prioritate fiecărei comunităţi în parte.

Tocmai de aceea este necesară elaborarea strategiei proprii de dezvoltare a fiecărei comune, în funcţie de particularităţile specifice a fiecărei zone.

Planul Strategic constituie principalul instrument pentru accesarea Fondurilor Structurale şi de Coeziune, a Fondurilor Guvernamentale şi conţine măsuri de acţiune pentru dezvoltarea integrată a zonei.

Partenerii locali activi capabili de a "contura" un viitor pot restructura activităţile existente sau pot propune un proiect de dezvoltare locală complet nou, pentru care trebuie create o nouă identitate şi imagine a zonei.

Prezenta strategie reprezintă documentul de bază pentru **următorii 6 ani** al administraţiei publice locale, în vederea corelării acţiunilor la nivel local în toate sectoarele care pot şi trebuie să contribuie la progresul întregii comunităţi.

Planul Strategic de Dezvoltare Social-Economică a comunei constituie un tot unitar. Echilibrat, măsurile dintr-un domeniu influenţând şi alte domenii şi împletindu-se în mod armonios iar efectele lor fiind congruente şi complementare. Trebuie precizat faptul că dezvoltarea economică şi socială a zonei nu poate fi un scop în sine ci ea trebuie să ducă la îmbunătăţirea nivelului de trai al locuitorilor, pentru a asigura acestora o viaţă mai bogată în conţinut şi mai armonioasă.

3.1. PLANIFICAREA DEZVOLTĂRII PRIN METODA FUNDAMENTALĂ DE SEMINAR

Metoda fundamentală de seminar este o modalitate de facilitare a grupului în vederea soluţionării unor probleme complexe. Această metodă constituie baza tuturor formelor de seminar aplicate de către facilitator şi poate fi aplicată la: conturarea perspectivelor, depistarea obstacolelor, elaborarea căilor de realizare a ideilor grupului, implicarea populaţiei în diverse activităţi, organizarea acţiunilor, activităţilor.

Figura nr. 18 – Seminarul viziunilor - Primăria Cămărașu

Procesul planificării dezvoltării comunei Cămărașu mediu și lung, surprins în prezentul Plan Strategic, a presupus parcurgerea a patru seminarii, după cum urmează:

Seminarul Viziunilor **–** etapa în care au fost identificate realizările realiste în viziunea comunităţii la un moment dat, şi anume finalul perioadei pentru care s-a elaborat planul;
Seminarul Contradicţiilor **–** etapa în procesul dezbaterii comunitare, cu ocazia căreia au fost identificate obstacolele ce stau în calea realizării obiectivelor propuse de comunitate;
Seminarul Direcţiilor Strategice **–** etapa în care au fost identificate soluţiile pentru depăşirea obstacolelor identificate cu ocazia seminarului anterior, cât şi activităţile care vor fi întreprinse;
Seminarul Implementării **–** cel al planurilor de acţiune, prin care s-au concretizat paşii ce vor fi intreprinşi pentru realizarea fiecărei activităţi. Tot aici sunt stabilite termene de implementare şi responsabilităţi. S-a elaborat planul de activităţi pe termen lung 2011-2020, care are în vedere toate oportunităţile de dezvoltare şi sursele de finanţare identificate.

3.1.1. Seminarul viziunilor

Această etapă, a Seminarului viziunilor presupune elaborarea de către cei implicaţi în procesul de planificare strategică a unui tablou practic al viitorului dorit. Este acea etapă în care se identifică un set de posibile realizări (realiste!) care să fie implementate până la finalul perioadei pentru care se elaborează Strategia.

Obiectivul seminarului: identificarea realizărilor comunei Cămăraşu până în anul 2020.
Întrebare: Ce vedem realizat în comuna Cămăraşu până în 2020? [1]

Figura nr. 19 – Viziune Cămăraşu

[1] U – Obiective considerate a fi UŞOR de realizat
D - obiective considerate a fi DIFICIL de realizat
I – obiective considerate a fi IMPORTANTE

Infrastructură	**Economie şi valorificare resurse locale-agricultură**	**Mediu şi amenajarea teritoriului**	**Asistenţă socială, dezvoltare comunitară**	**Administrație**
Pietruirea drumurilor de exploatatie agricolă U	Trecerea la agricultura ecologică I	Străzi moderne cu flori și parcuri U I	Educație/Învăță-mânt de calitate I	Colaborarea între autoritățile locale D
Finalizarea asfaltării drumurilor din Năoiu U	Asociații agricole I	Turismul rural prosper I	Oameni educați cu calități morale D	Un nou curriculum (programă) U
Infrastructură modernă I	Crearea locurilor de muncă D	Parcuri și locuri de joacă I	Siguranța populației U	Salarii decente I D
Finalizarea rețelei de alimentare cu apă în toate localitățile comunei U I	Schimbarea parcului de tractoare D	Energie neconvențională utilizată D	Facilități de petrecere a timpului liber U	Pensii decente I D
Introducerea rețelei de canalizare în comună D I	Coafor U		Comunicare între părinte copil și școală D I	Comunicare eficientă între instituții publice și cetățeni I
	Mici ferme agricole dezvoltate în urma accesării măsurilor europene U		Azil de bătrîni D	
	Asociații agricole cu capital majoritar străin D		Capelă mortuală U	
	Înnoirea parcului de utilaje agricole I U		Familiile tinere se reîntorc în sat I D	
	Legi aplicabile în cea ce privește furturile în agricultură U I		Cadre medicale de calitate I D	
	Există piață de		Capelă mortuară	

Infrastructură	**Economie şi valorificare resurse locale-agricultură**	**Mediu şi amenajarea teritoriului**	**Asistenţă socială, dezvoltare comunitară**	**Administrație**
	desfacere **U**		**I U**	
	Centre de prelucrare și valorificare **D I**		Oamenii implicați în dezvoltarea comunității **I**	
	Formarea tinerilor în agricultură **I**			
	Ferme zootehnice moderne **U**			
	Fabricuțe sociale **D**			

Tabel nr. 12- Seminarul viziunilor

3.1.2. Seminarul contradicţiilor

Etapa Seminarului contradicţiilor constă în identificarea obstacolelor care ar putea sta în calea realizării viziunilor sau a setului de posibile realizări identificate în etapa anterioară a porcesului de planificare strategică.

Obiectivul seminarului: Identificarea obstacolelor care ar putea impiedica realizarea viziunilor.
Întrebarea seminarului: Ce ne impiedică să realizăm viziunile?

Resurse insuficiente pentru realizarea proiectelor	**Resursa umană**	**Administrația centrală**
Lipsa resurselor financiare	Neimplicare	Criterii de selecție a proiectelor neadaptate nevoilor
Lipsa programe	Lipsă de comunicare	Aplicarea incorecta a reglementărilor la accesarea de proiecte europene
Lipsa investitorilor	Neîncrederea, suspiciunea	Economia țării slabă, ineficientă
	Mentalitatea românului	Politica struțului
	Lipsa culturii voluntariatului	Legislație proastă

Tabel nr. 13 – Seminarul contradicțiilor

3.1.3. Seminarul direcţiilor strategice

Seminarul direcţiilor strategice este unul complex şi presupune elaborarea acţiunilor propuse pentru înlăturarea contradicţiilor şi atingerea viziunilor.

Obiectivul seminarului: Elaborarea în baza viziunilor şi contradicţilor a direcţilor strategice care vor ajuta la depăşirea obstacolelor şi realizarea perspectivelor de dezvoltare ale comunităţii.
Întrebarea seminarului: Ce putem face pentru a depăşi obstacolele ce ne împiedica în soluţionarea problemei comunitare?

Figura nr. 20 – Seminarul direcțiilor strategice Cămărașu

Scop

Pentru următorii 6 ani **scopul** dezvoltării locale este **creşterea gradului de atractivitate si competitivitate prin îmbunătăţirea infrastructurii economice, de transport şi întărirea coeziunii sociale.**

Direcţiile strategice identificate sunt:

1. **Dezvoltare economică**
2. **Infrastructură**
3. **Dezvoltarea agriculturii**
4. **Dezvoltarea socio-culturală a comunității și valorificarea resursei umane**

3.1.3.1. Direcții strategice, obiective, proiecte, măsuri

DIRECȚIA STRATEGICĂ 1 - DEZVOLTARE ECONOMICĂ

OBIECTIV GENERAL – Dezvoltarea și diversificarea bazei economice a comunității

Obiective specifice:

1.1. Intensificarea schimburilor comerciale în zonă

Proiecte:

- *Realizarea unei piețe agroalimentare la nivelul comunei*

1.2. Dezvoltarea și diversificarea activităților economice în domeniul productiv și a surselor de energie alternativă

Proiecte/măsuri:

- *Refuncționalizarea Fabricii de cărămidă, activitate economică cu tradiție în comunitate*
- *Realizarea unui parc fotovoltaic*
- *Asocierea Consiliului Local cu agenţi economici interesaţi în realizarea unor proiecte de interes public*

1.3. Susținerea înființării de noi agenţi economici care să se activeze pe domenii de servicii, turism, comerţ

Proiecte:

- *Crearea și dezvoltarea unui Complex pentru servicii de utilitate locală – croitorie, coafor/frizerie, reparații electrocasnice, reparații încălțăminte*
- *Crearea unui centru de consultanţă împreună cu alte comune din Asociațiile de Derzvoltare Locală în care este parte comuna Cămărașu*

1.4. Dezvoltarea turismului și a marketingului local pentru promovarea comunei Cămărașu în exterior

Proiecte/măsuri:

- *Promovare turism/agroturism – exploatarea resurselor locale (Resurse neconvenționale)*

- *Realizarea unei Strategii de Marketing pentru a pune în valoare punctele tari ale zonei în scopul promovării comunei în exterior - la nivel regional, naţional dar şi internaţional*
- *Dezvoltarea unei pagini web a comunei care să cuprindă toate punctele atractive şi care să fie o importantă poartă de acces către zonă*

1.5. Dezvoltarea spiritului antreprenorial

Proiecte/Măsuri:

- *Susţinerea dezvoltării asociaţiilor de afaceri şi comerciale*
- *Realizarea unui program de întâlniri cu agenţii economici locali pentru identificarea problemelor*
- *Sprijinirea înregistrării mărcilor locale*
- *Facilitarea unor parteneriate cu organizaţii din alte zone din ţară şi din străinătate şi organizarea de schimburi de experienţă*

DIRECȚIA STRATEGICĂ 2 - INFRASTRUCTURĂ

OBIECTIV GENERAL – Dezvoltarea, modernizare și reabilitarea infrastructurii

Obiective specifice:

2.1. Reabilitarea și modernizarea infrastructurii rutiere

Proiecte/măsuri:

- *Modernizarea(asfaltare) a 5 km din DC-25, Cămăraşu-Năoiu*
- *Modernizarea(asfaltare) a 4km din DC-25 - Sîmboleni 4km*
- *Modernizare a 29 km de drumuri și străzi din comună*
- *Amenajarea de trotuare şi alei pietonale pe lângă principalele drumuri şi străzi comunale*
- *Reabilitarea, modernizarea (prin pietruire) şi crearea de drumuri de hotar şi a celor de acces la proprietăţile agricole*

2.2. Introducerea rețelei de canalizare și extinderea rețelei de apă

Proiecte/măsuri:

- *Extinderea rețelei de canalizare în satul Cămăraşu pe o lungime de 10 km*
- *Înființare rețea canalizare sat Sîmboleni cu o lungime de 13 km*
- *Inițierea demersurilor și realizarea canalizării în Năoiu*
- *Conectarea la rețeaua de apă a tuturor gospodăriilor comunei*
- *Extinderea reţelelor de apă şi canalizare spre zonele viitoarelor ferme și zone industriale*
- *Realizarea de lucrari de imbunatatiri funciare, refacerea vechilor canele*

2.3. Modernizarea infrastructurii publice

Proiecte/măsuri:

- *Introducerea rețelelor de apă și canalizare în toate școlile comunei*
- *Amenajarea grupurilor sociale în şcoli*
- *Reabilitarea şi modernizarea spaţiilor pentru învăţământ*
- *Dotarea școlilor și laboratoarelor cu aparatură necesară*
- *Construirea unei săli de sport multifuncționale*
- *Construirea unui spațiu pentru poștă/coletărie*
- *Înființare și dotare parcuri în comună*
- *Realizarea de locuri de joacă pentru copii*
- *Realizarea unor capele mortuare în comună*
- *Modernizarea şi dotarea cu echipamente tehnice a primăriei*
- *Dotarea cabinetului medical cu echipamente de ultimă generație*

- *Realizarea unui centru civic modern*
- *Realizarea de locuinte sociale si pentru tineri*

DIRECȚIA STRATEGICĂ 3 - DEZVOLTAREA AGRICULTURII

OBIECTIV GENERAL - Sprijinirea dezvoltării sectorului agricol şi zootehnic al comunei

Obiective specifice:

3.1. Valorificarea potențialului local al sectoarelor agricol și zootehnic

Proiecte/măsuri:

- *Înființarea unei fabrici pentru prelucrarea produselor lactate în satul Cămăraşu*
- *Înființarea unei unități - abator pentru sacrificarea animalelor și prelucrarea cărnii*
- *Înființarea unui Service pentru mașini și utilaje agricole/spălătorie auto*
- *Funcționalizarea proiectului "Piața de Cămăraşu"*
- *Realizarea de spații de depozitare pentru produsele agricole*

3.2. Îmbunătățirea climatului investițional și stimularea cadrului asociativ

Proiecte/măsuri:

- *Sprijinirea înființării de sere pentru produse legumicole*
- *Înființarea unei asociații și dotarea cu utilaje și mașini agricole*
- *Sprijinirea înființării unei fabrici locale de prelucrare şi conservare a legumelor*
- *Sprijinirea înființării unor ferme ecologice*
- *Susţinerea de cursuri de formare pentru tinerii fermieri*
- *Sprijinirea asociațiilor pentru creşterea eficienței.*
- *Creșterea capacității asociațiilor de a-și proteja interesele*
- *Acordarea de asistentă şi consultanţă şi stimularea folosirii forţei de muncă necalificate din zonă*

3.3. Diversificarea ariei producției agricole

Proiecte/măsuri:

- *Înființarea de culturi noi în comună (plante textile și medicinale)*
- *Împădurire suprafețe de teren neproductive*

DIRECȚIA STRATEGICĂ 4 DEZVOLTAREA SOCIO-CULTURALĂ A COMUNITĂȚII ȘI VALORIFICAREA RESURSEI UMANE

Obiectiv general: Deazvoltarea comunității din punct de vedere socio-cultural prin valorificarea potențialului resursei umane

Obiective specifice

4.1. Dezvoltarea infrastructurii în domeniile social și cel al culturii

Proiecte/măsuri:

- *Înființarea unui Azil de bătrâni*
- *Realizarea unui centru After-school*
- *Înființare și dotare centre recreere*

4.2. Calificarea, recalificarea şi reconversia profesională a resursei umane

Proiecte/măsuri:

- *A II-a șansă – cursuri de recalificare*
- *Școală după școală – program de Calificare a unor tineri în muncă*
- *intensificarea cooperării între autorităţilor locale şi instituţiile de profil (AJOFM) şi agenţii economici din zonă în vederea prognozării calificărilor necesare pentru ocuparea viitoarelor locuri de muncă*
- *utilizarea fondurilor europene dirijate către finanţarea proiectelor vizând dezvoltarea resurselor umane*
- *susținerea unor programe de educare pentru prevenirea abandonului şcolar, pentru integrarea comunităţii rrome*

4.3. Conservarea şi promovarea tradiţiilor locale

Proiecte/măsuri:

- *Cultură și obiceiuri Cămărășene – program cultural – expoziție, obiceiuri etc.*
- *Organizare de festivaluri regionale și internaționale*
- *Marcarea obiectivelor de vizitat ale comunei*

3.1.4. Seminarul implementării

Seminarul implementării presupune identificarea şi elaborarea unor acţiuni substanţiale necesare pentru implementarea direcţiilor trasate.

Obiectivul seminarului: Să se determine ce trebuie făcut pe baza direcţiilor strategice, proiectele ce urmează să fie derulate în următorii ani.
Întrebarea seminarului: Ce vom face în următorii ani pentru a soluţiona problemele comunei?

DIRECŢIA STRATEGICĂ 1. DEZVOLTARE ECONOMICĂ

PROIECT	PAȘI	TERMEN	VALOARE
Piață agroalimentară	- Studii fezabilitate -Stabilire locație -Proiect -Stabilire surse de finanțare -Întocmire PT -Obținere avize-acorduri autorizație -Recepție -Promovare	2020	2,150,000 lei
Promovare turism/agroturism – exploatare resurse locale	-Stabilirea potențialelor puncte turistice și de interes etnoculturale -Întocmirea unui program de punere în valoare a resurselor existente -Înființarea unui punct local de documentare, informare -Proiect -Stabilire surse financiare -Obținere aviz, acreditare -Execuție -Recepție -Promovare -Atragere sponzori	2020	645,000 lei
Parc fotovoltaic	- Studii fezabilitate -Proiect -Surse financiare PT-avize, acorduri, autorizație	2020	1,500,000 lei
Fabrică de cărămidă	- Studii fezabilitate -Amplasament	2020	5,160,000 lei

	-Proiect -Surse finanțare -Proiect technic -Execuție -Stabilire contracte/piață desfacere -Recepție promovare		
Sprijinirea micilor întreprinzători/ celor cu inițiative de dezvoltare -croitorie -coafor/frizerie -reparați electrocasnice -reparați încălțăminte etc.	- Studii fezabilitate -Amplasament -Surse finanțare -PT -Avize, acorduri, autorizați -Execuție -Recepție/promovare	2020	3,200,000 lei
Strategie de marketing/ realizarea site de prezentare a comunei	-Realizare site -Contractare strategie -Realizare strategie -Promovare	2020	40,000 lei
Centru de consultanță în afaceri	-Consultare comune partenere -Identificare sediu	2020	60,000 lei
Centru de asistență pentru bolnavi si bătrâni, copii	- Studii fezabilitate -Amplasament -Surse finanțare -PT -Avize, acorduri, autorizați -Execuție -Recepție/promovare	2020	5,000,000 lei

DIRECŢIA STRATEGICĂ 2. INFRASTRUCTURĂ

PROIECT	PAȘI	TERMEN	VALOARE
Modernizare DC-25-asfaltare Cămărașu-Năoiu 5km	-Studii fezabilitate -Proiect -Finanțare -Execuție	2016	1,200,000 lei
Modernizare DC-25 Asfaltare Sîmboleni 4km	-Studii fezabilitate -Proiect -Finanțare -Execuție	2016	1,000,000 lei
Modernizare drumuri și străzi din comună 29km	-Studii fezabilitate -Proiect -Finanțare -Execuție	2018	25,000,000 lei
Extindere canalizare sat Cămărașu 10km	-Studii fezabilitate -Proiect -Finanțare -Execuție	2020	4,000,000 lei
Înființare rețea canalizare, stații de epurare în Sîmboleni și Naoiu 23 km	-Studii fezabilitate -Proiect -Finanțare -Execuție	2021	5,500,000 lei
Înființare și dotare parcuri în comună	-Studii fezabilitate -Proiect -Finanțare -Execuție	2018	3,000,000 lei
Construirea unui spațiu pentru poștă	-Proiect	2020	400,000 lei
Construire sală de sport multifuncțională	-Proiect	2020	7,000,000 lei
Realizare locuri de joacă pentru copii	-Studii fezabilitate -Proiect -Finanțare -Execuție	2020	200,000 lei
Realizare centru civic	-Proiect -Finantare -Execuție	2020	
Lucrari de imbunatatiri funciare	-Proiect -Execuție	2020	
Extindere retea de apa pe sate 23 km	- Sf-exitent	2018	
Modernizare- extindere	Studii fezabilitate	2018	

retea de iluminat	-Proiect -Finanțare -Execuție		
Extindere retea de gaze naturale	Studii fezabilitate -Proiect -Finanțare -Execuție	2018	

DIRECŢIA STRATEGICĂ 3. DEZVOLTAREA AGRICULTURII

PROIECT	PAȘI	TERMEN	VALOARE
Construire fabrică pentru prepararea laptelui: sat Cămărașu	-Studii fezabilitate -Întocmire proiect -Obținere finanțare -Execuție	2018	6,000,000 lei
Înființare de sere	-Amplasarea serelor -Proiect -Obținere finanțare -Execuție	2020	3,000,000 lei
Abator pentru sacrificarea animalelor și prelucrarea cărnii	- Studii fezabilitate -Proiect -Autorizație sanitară veterinar	2020	8,000,000 lei
Înființarea unei asociații și dotarea cu utilaje și mașini agricole	-Terenul este dotat -Întocmire proiect -Obținere finanțare -Utilaje	2020	10,000,000 lei
Înființarea unor ferme ecologice	-Ferme existente -Proiect -Finanțare -Dotări	2020	
Piața de Cămăraș	-Amenajarea unei piețe de alimentare de desfacere a produselor și comercializare	2020	
Spații de depozitare pentru produsele agricole	- Studii fezabilitate -Proiect -Autorizație sanitară veterinar	2020	1,500,000 lei
Culturi noi în comună	-Plante textile și medicinal -Studii de specialități în cultura acestor plante -Prelucrare și desfacere	2020	
Service mașini și utilaje agricole/spălătorie auto	-Proiect -Surse finanțare -PT	2020	1200000 lei

	-Avize, acord - Dotare		
Împădurire suprafețe de teren neproductive – 1-2 ha	-Stabilirea terenurilor (studii de teren) -SF -surse financiare, -Proiect technic -Avize, accord, autorizații -Execuție -Mod de exploatare și colaborare -Promovare, recepție	2020	500,000lei
Infiintarea de plantatii pomicole și viță de vie	- Surse finanțare -PT -Avize, acord - Dotare	2020	
Sprijinirea înființării fermelor zootehnice	- Studii fezabilitate -Proiect -Autorizație sanitară veterinar	2020	

DIRECŢIA STRATEGICĂ 4. DEZVOLTAREA SOCIO-CULTURALĂ A COMUNITĂȚII ȘI VALORIFICAREA RESURSEI UMANE

PROIECT	PAȘI	TERMEN	VALOARE
A II-a șansă	- Identificare persoane fără studii -Identificarea cadrelor care vor participa la cursuri - Livrarea cursurilor	2018	25.000 lei
Școală după școală Calificarea unor tineri în muncă	-Identificare tineri cu 8 clase -Găsirea unor cadre sau instituții pentru efectuarea aceastor cursuri -Asigurarea deplasării -Identificare pe piața muncii a meseriilor care au impact în viața comunității	2018	18.000 lei
Cultură și obiceiuri Cămărășene	-Expozitivul etnografic cu obiecte vechi -Identificarea în comună a obiectelor -Colectarea de cântări și obiceiuri vechi -Expoziția realizărilor ansamblului	2018	15,000 lei
Azil de bătrâni	-Identificarea locației -Căutarea de sponzori -Obținerea autorizații -Atragerea personalului calificat -Realizarea investiției	2020	3.000.000 lei
After school	-Identificarea locației -Personaluri calificate - Identificare fonduri	2018	3.000.000 lei
Organizare de festivaluri regionale și internaționale	-Întocmire proiect -Identificare participanți -Atragerea de sponori -Stabilirea unui program de desfășurare	2020	200,000 lei
Înființare și dotare centre recreere	-Studii fezabilitate -Surse finanțare -Proiect - Executie	2019	
Construcție clădire	-Studii fezabilitate	2020	

bibliotecă comunală	-Surse finanțare -Proiect - Executie		
Cantină socială pentru cei cu nevoi	-Studii fezabilitate -Surse finanțare -Proiect - Executie	2020	
Locuințe sociale	- Studii fezabilitate -Surse finanțare -Proiect - Executie	2020	
Locuințe pentru tineri	- Studii fezabilitate -Surse finanțare -Proiect - Executie	2020	

Măsuri în continuare

Amenajarea şi dezvoltarea comunei Cămăraşu în următorii ani este determinată de contextul general de dezvoltare a Câmpiei Transilvaniei, zonă din judeţ cu potenţial agricol insuficient valorificat.

Şansele de relansare economică privesc ca atare, investiţiile în agricultură şi mai ales mica industrie de prelucrare a produselor acesteia. În acest scop se urmăreşte în primul rând o diminuare a migraţiei populaţiei spre oraşe datorată asigurării în localităţile rurale a unor condiţii de trai mai bune printr-o dezvoltare economică a comunităţii.

Priorităţile de intervenţie privesc echiparea edilitară a satelor şi îmbunătăţirea condiţiilor de circulaţie în teritoriu şi în localităţi.

De asemenea, delimitarea intravilanului a urmărit asigurarea de şanse egale de dezvoltare pentru toate gospodăriile şi o mai bună departajare de teritoriul agricol.

Obiectivele de utilitate publică stabilite pentru următorii 10 ani, fac parte din programul propriu de dezvoltare a comunei şi constituie opţiuni ale locuitorilor.

Pentru materializarea acestui program sunt necesare, cu prioritate următoarele:

a. finalizarea proiectelor de alimentare cu apă ale localităţilor comunei
b. realizarea proiectelor existente de realizare a reţelei de canalizare pentru Cămăraşu şi extinderea ulterioară a acesteia către toate localităţile.
c. Continuarea lucrărilor ce privesc alimentarea cu gaze.
d. Elaborarea de Studii de fezabilitate pentru modernizări de drumuri şi străzi (asfaltare, pietruire, şanţuri, păduri etc).
e. Elaborarea de Studii de fundamentare bazate pe prevederile P.U.G. în vederea obţinerii de fonduri financiare pentru:
    - dezvoltarea activităţilor din agricultură şi prelucrarea produselor agricole prin întreprinderi mici şi mijlocii.
    - lucrările ce privesc combaterea riscurilor naturale legate de alunecări de terenuri şi inundaţii (mlăştiniri) din localităţi.

Aceste fonduri pot fi constituite din bugetele locale, judeţene, naţional, finanţare externă (Fondurile structurale europene) sau din surse private (persoane fizice sau juridice) avînd la bază:

- stabilirea unei strategii de atragere a investiţiilor în zonă, de exemplu, prin identificarea şi dotarea unor terenuri proprietate a comunei ce pot fi puse la dispoziţia solicitanţilor prin concesionare,

- elaborarea de Planuri urbanistice de zonă sau de detaliu pentru terenurile cu şanse de a fi ocupate cu funcţiuni economice şi/sau de locuinţe.

4. SURSE DE FINANȚARE

În acest capitol sunt prezentate programele de finanțare aflate în derulare aferente perioadei 2014-2020.

1. Programul Operațional Regional – POR – Axe Prioritare Tematice

Axa prioritară 3 - Eficiență energetică în clădiri publice
Axa prioritară 5 - Conservarea, protecția și valorificarea durabilă a patrimoniului cultural
Axa prioritară 7 - Diversificarea economiilor locale prin dezvoltarea durabilă a turismului
Axa prioritară 8 - Dezvoltarea infrastructurii sanitare şi sociale
Axa prioritară 10 - Îmbunătățirea infrastructurii educaționale

2. Programul Operațional Sectorial Creșterea Competitivității Economice - POS CCE

Axa prioritară 2 – Cercetare, dezvoltare tehnologică şi inovare pentru competitivitate
Operațiunea 2.2.1 – „Dezvoltarea infrastructurii CD existente și crearea de noi infrastructuri
Axa prioritară 3 – Tehnologia informaţiei şi comunicaţiilor pentru sectoarele privat şi public
Operatiunea 3.2.4 – „Susținerea implementării de soluții de e-sănătate și asigurarea conexiunii la broadband, acolo unde este necesar”

POCU

Axa prioritară 4 - Incluziunea socială și combaterea sărăciei

4.1 - Reducerea numărului de persoane aflate în risc de sărăcie și excluziune socială din comunitățile marginalizate în care există populație aparținând minorității roma (acele comunități în care populația aparținând minorității roma reprezintă minim 10% din totalul populației la nivelul comunității), prin implementarea de măsuri integrate
4.2 - Reducerea numărului de persoane aflate în risc de sărăcie și excluziune socială din comunitățile marginalizate (non-roma), prin implementarea de măsuri integrate
4.4 - Reducerea numărului de persoane aparţinând grupurilor vulnerabile prin furnizarea unor servicii sociale/medicale/socio-profesionale/de formare profesională adecvate nevoilor specifice
Axa prioritară 5 - Dezvoltare locală plasată sub responsabilitatea comunității
5.1 - Reducerea numărului de persoane aflate în risc de sărăcie și excluziune socială din comunitățile marginalizate (roma și non-roma) din orașe cu peste 20.000 locuitori, cu accent pe cele cu populație aparținând minorității roma, prin implementarea de măsuri/ operațiuni integrate în contextul mecanismului de DLRC
5.2 - Reducerea numărului de persoane aflate în risc de sărăcie și excluziune socială din comunitățile marginalizate din zona rurală și orașe cu o populație de până la 20.000 locuitori prin implementarea de măsuri/ operațiuni integrate în contextul mecanismului de DLRC

4. Programul Operational Sectorial de Mediu - POS Mediu

Axa prioritară 2 - Dezvoltarea sistemelor de management integrat al deşeurilor şi reabilitarea siturilor contaminate istoric
Axa prioritară 4 - Implementarea sistemelor adecvate de management pentru protejarea naturii

5. Programul Operational Capacitate Administrativă – POCA

Axa prioritară 1 - Administrație publică și sistem judiciar eficiente
1.2 Dezvoltarea și implementarea de politici și instrumente unitare si moderne de management al resurselor umane
1.4 Creșterea transparenței și responsabilității sistemului de achiziții publice în vederea aplicării unitare a normelor și procedurilor de achiziții publice și reducerea neregulilor în acest domeniu
Axa prioritară 2 - Administrație publică și sistem judiciar accesibile și transparente
2.1 Introducerea de sisteme și standarde comune în administrația publică locală ce optimizează procesele orientate către beneficiari în concordanță cu SCAP
2.2 Creșterea transparenței, eticii și integrității în cadrul autorităților și instituțiilor publice

Tipurile de interventii finantate prin POCA, având ca beneficiari autorități ale administrației publice locale:
- extinderea utilizării de mecanisme, instrumente, proceduri pentru fundamentarea deciziei;
- extinderea utilizării de instrumente de management al calității și performanței;
- implementarea standardelor de cost și de calitate dezvoltate pentru serviciile publice;
- implementarea de mecanisme pentru eficientizarea cheltuielilor publice și de stimulare a colectării taxelor și impozitelor locale;
- implementarea măsurilor de simplificare a procedurilor administrative aplicabile cetățenilor;
- dezvoltarea abilităților personalului;
- implementarea de standarde relevante pentru prezentarea datelor și informațiilor de către autoritățile și instituțiile publice;
- măsuri de consolidare a capacității administrative de a preveni și a reduce corupția.

6. Programul National pentru Dezvoltare Rurală - PNDR

Măsura 4 - Investiţii în active fizice

SubMăsura 4.3 - Investiţii pentru dezvoltarea, modernizarea sau adaptarea infrastructurii agricole şi silvice

Măsura 7- Servicii de bază şi reînoirea satelor în zonele rurale

SubMăsura 7.2 - Investiţii în crearea şi modernizarea infrastructurii de bază la scară mică
SubMasura 7.6 - Investiţii asociate cu protejarea patrimoniului cultural

Măsura 8 - Investiții în dezvoltarea zonelor forestiere și ameliorarea viabilității pădurilor

SubMăsura 8.1 - Împădurirea și crearea de suprafețe împădurite

Masura 19 – Dezvoltarea locală LEADER

Submasura 19.1 Sprijin pregătitor pentru elaborarea strategiilor de dezvoltare locală
SubMasura 19.2 - Sprijin pentru implementarea acțiunilor în cadrul strategiei de dezvoltare locală
SubMasura 19.3 - Pregătirea și implementarea activităților de cooperare ale Grupului de Acțiune Locală
SubMasura 19.4 - Sprijin pentru cheltuieli de funcționare și animare.

7. Fondul de mediu

Categoriile de proiecte eligibile pentru finanţare din Fondul pentru mediu, in limita fondurilor alocate prin Bugetul de Venituri si Cheltuieli al Administratiei Fondului pentru Mediu sunt:
a) Reducerea impactului asupra atmosferei, apei şi solului, inclusiv monitorizarea calităţii aerului

b) Reducerea nivelului de zgomot
c) Gestionarea deşeurilor, inclusiv a deşeurilor periculoase
d) Protecţia resurselor de apă, sisteme integrate de alimentare cu apă, staţii de tratare, canalizare şi staţii de epurare
e) Gospodărirea integrată a zonei costiere
f) Conservarea biodiversităţii şi administrarea ariilor naturale protejate
g) Împădurirea terenurilor degradate, reconstrucţia ecologică şi gospodărirea durabilă a pădurilor
h) Educaţia şi conştientizarea publicului privind protecţia mediului
i) Creşterea producţiei de energie din surse regenerabile
j) Renaturarea terenurilor scoase din patrimoniul natural
k) Refacerea siturilor contaminate istoric, cu excepţia celor reglementate prin legi speciale
l) Înlocuirea acoperişurilor din azbest
m) Monitorizări, studii şi cercetări în domeniul protecţiei mediului, pădurilor şi apelor privind sarcini derivate din acorduri internaţionale, directive europene sau alte reglementări naţionale sau internaţionale, precum şi cercetare-dezvoltare în domeniul schimbărilor climatice
n) Lucrări pentru elaborarea hărţilor de risc pentru bazine sau subbazine hidrografice
o) Închiderea iazurilor de decantare din sectorul minier
p) Lucrări destinate prevenirii, înlăturării şi/sau diminuării efectelor produse de fenomenele meteorologice periculoase la lucrările de gospodărire a apelor aferente obiectivelor din domeniul public al statului, precum şi pentru refacerea unor obiective importante de infrastructură rutieră şi feroviară, grav afectate de alunecări de teren care pot conduce la obturarea scurgerii cursurilor de apă
q) Instalarea sistemelor de încălzire care utilizează energie regenerabilă, inclusiv înlocuirea sau completarea sistemelor clasice de încălzire
r) Programul naţional de îmbunătăţire a calităţii mediului prin realizarea de spaţii verzi în localităţi
s) Programul de stimulare a înnoirii Parcului auto naţional
t) Programul de stimulare a înnoirii Parcului naţional de tractoare şi maşini agricole autopropulsate
u) Programul de realizare a pistelor pentru biciclişti
v) Programul de dezvoltare şi optimizare a RNMCA

8. Programul Youth in action - Finanţează proiecte de tineret

9. Programul de Cooperare Transnatională Europa de Sud-Est – face parte din politica de cooperare teritorială.

10. Europa Creativă 2014-2020

Subprogramul Cultura – Proiecte de cooperare
Priorități:

- acțiuni care oferă competențe, aptitudini, cunoștințe și care contribuie la consolidarea capacității sectoarelor culturale și creative, inclusiv prin adaptarea la noile tehnologii digitale, abordări inovatoare de dezvoltare a publicului, noi modele de afaceri și de management;
- internaționalizarea carierelor artiștilor/profesioniștilor din domeniul culturii, pe baza unei strategii pe termen lung;

- facilitarea accesului la oportunități profesionale;
- activități culturale internaționale (expoziții, festivaluri, schimburi de experiență etc.);
- dezvoltarea publicului (lărgirea accesului, diversificare, atragere de nonpublic, noi modalități de interacțiune și de lucru cu publicul).

MONITORIZAREA, EVALUAREA ŞI REVIZUIREA STRATEGIEI DE DEZVOLTARE

Prin sistemul de monitorizare a procesului de implementare a măsurilor din planul strategic de dezvoltare economică şi socială şi prin evaluarea periodică se asigură posibilitatea adaptării şi a dezvoltării strategiei în cursul implementării acesteia.

În vederea evaluării periodice a evoluţiei planului şi conţinutului acestuia va fi implementat un proces de evaluare. Acest plan va avea două dimensiuni principale şi anume o dimensiune de formare şi una de consolidare. Ambele vor măsura performanţele în comparaţie cu obiectivele. Evaluarea formativă va fi efectuată în fiecare an în vederea realizării îmbunătăţirilor şi corectărilor impuse de progresul înregistrat.

Monitorizarea implementării planului de dezvoltare are la bază comunicarea eficientă între toţi factorii implicaţi. În procesul de dezvoltare durabilă a comunei, atât a personalului din rândul administraţiei publice locale cât şi a celor din afara acesteia.

Prin evaluarea rezultatelor implementării Strategiei de Dezvoltare Locală a comunei Cămăraşu se analizează şi se apreciază îndeplinirea obiectivelor propuse prin analiza efectelor măsurilor asupra vieţii social-economice, culturale, a mediului de afaceri şi în general asupra calităţii vieţii populaţiei comunei Cămăraşu.

Rezultatele monitorizării şi evaluării sunt utilizate ca bază de pornire pentru revizuirea şi dezvoltarea planului strategic, informaţia propagându-se înapoi la nivelul adecvat.

În vederea realizării unei evaluări obiective a procesului de implementare a măsurilor din planul strategic de dezvoltare se vor face fişe de sondare a opiniei publice, în care se solicită şi propuneri de îmbunătăţire a strategiei de dezvoltare.

Indicatori

Indicatorii sunt folosiţi drept instrumente de evaluare a gradului în care au fost realizate obiectivele preconizate prin măsuri sau programe globale.

Evaluarea presupune elaborarea unui set de indicatori şi a unei metodologii de evaluare (inclusiv rapoarte de evaluare – intermediare şi finale) a rezultatelor implementării. Monitorizarea şi evaluarea va asigura implementarea efectivă şi la timp a proiectelor, managementul finanţelor publice, inclusiv administrarea adecvată a resurselor proiectului şi monitorizarea efectivă şi evaluarea activităţilor şi rezultatelor acestuia.

Indicatori urmăriți:

Nr.crt.	Indicator
1.	Numărul de studii și proiecte elaborate
2.	Proiecte depuse
3.	Proiecte implementate
4.	Fonduri atrase
5.	Număr de noi locuri de muncă
6.	Gradul de satisfacție al cetățenilor
7.	Evoluția veniturilor proprii ale comunei

Derularea procesului de evaluare monitorizare:

Planul Strategic de dezvoltare a comunei este realizat de către CDSE și însușit de către Consiliul Local prin Hotărâre de Consiliu Local.

În vederea derulării activităților de monitorizare și evaluare CDSE se întrunește anual și realizează bilanțul proiectelor derulate precum și gradul de execuție a planului strategic.

Prin coordonarea administrației publice locale se realizează rapoarte anuale cu privire la implementarea strategiei și modificările propuse.

CDSE analizează și operează modificările propuse și propune spre aprobare Consiliului Local.

Nr. crt.	Nume prenume	Funcția/profesia	Localitatea
1	Utiu Vasile	Referent comunitar	Cămărașu
2	Băldeanu Grigorie	Consilier local	Naoiu
3	Costea T Lucian	Insp.spec.Fond func.	Cămărașu
4	Cadar Ioan	Referent fiscal	Cămărașu
5	Băldean Vasile	agricultor	Naoiu
6	Ispas Luminita	bibliotecar	Cămărașu
7	Hanca Maria	Referent SU	Cămărașu
8	Mocean Florina	Asistent social	Cămărașu
9	Ispas Anastasia	contabil	Cămărașu
10	Popa Gheorghe	preot	Sâmboleni
11	Gașpar Grigore	Lider com. roma	Camarasu
12	Leoca Ioan	agricultor	Simboleni
13	Centea Rodica	Referent fiscal	Cămărașu
14	Cămărășan Grigore	guard	Cămărașu
15	Mocean Iancu Marcel	Primar	Cămărașu
16	Marina Vasile Dorin	Viceprimar	Camarasu
17	Kutas Firona	Agent agricolc	Camarasu
18	Ormenisan Ioan Matei	Secretar primarie	Camarasu
19	Artiudean Silvie	Referent fiscal	Cămărașu
20	Rusu Florin	Ag.politie locala	Cămărașu
21	Ratiu Gheorghe	Dir.coord.scoala	Cămărașu
22.	Vermesan Natalia	Lucr.social W.V.	Cămărașu
23	Vermeasn Dumitru	fermier	Cămărașu

CONCLUZII

Realizarea acestui document reprezintă o etapă esenţială în procesul dezvoltării comunei.

Materialul conţine o prezentare generală a teritoriului, o analiză SWOT, starea actuală, denumeşte scopurile şi obiectivele strategice, elaborează programele care aparţin acestor scopuri şi prevede proiectele necesare.

Documentul a fost realizat pornind de la Strategia de dezvoltare a comunei Cămărașu pentru perioada 2009 – 2013 și include sistematizarea problemelor şi dorinţelor localnicilor, precum și modalitățile de rezolvare a acestora.

Documentul de planificare trebuie în continuu actualizat în funcţie de modificarea factorilor externi şi interni a dezvoltării.

Planul strategic nu este în sine garantul procesului de dezvoltare. Scopurile strategice pot fi atinse numai prin elaborarea şi executarea proiectelor propuse şi prin monitorizarea continuă a procesului de dezvoltare.

Vă dorim mult succes!

Autorii